

**ViaMichelin**

Itinéraire imprimé le 12/12/2016

Feuille de route de votre itinéraire : **Aussac-Vadalle → Soyaux - N10**Distance **26 km** dont **14 km** sur autorouteTemps **00h22** dont **00h09** sur autoroutePas d'impact trafic pour un départ à **15h31**Coût estimé **2.81 €** dont carburant **2.81 €**




A

Départ: Aussac-Vadalle, Le Bourg

Faites taire votre smartphone pendant vos trajets

<0.1 km

Sortir de Aussac-Vadalle

 Prendre à droite: Le Bourg

Sortie de Aussac-Vadalle


0.5 km 00h00



N10

0.6 km 00h00

Prendre à gauche: N10

 Continuer à gauche: N10

14 km 00h09



N141

E603

A proximité de Angoulême, Prendre à droite: N141 / E603 en direction de :

N141

LIMOGES
PÉRIGUEUX
ANGOULÊME
RUELLE-SUR-TOUVRE
ZONE INDUSTRIELLE 3
ZONE ARTISANALE LES MONTAGNES

16 km 00h11

 Prendre sortie en direction de :

D12



ANGOULÊME
ZONE ARTISANALE LES MONTAGNES
ZONE INDUSTRIELLE N3

17 km 00h12









D1000


Au rond-point, prendre la 2nde sortie: D1000

18 km 00h12

18 km	00h13	A Ruelle-sur-Touvre, continuer
18 km	00h13	 Au rond-point, prendre la 2nde sortie: D1000
18 km	00h13	 Vitesse limitée à 50 km/h

18 km	00h13	<div>D1000</div> Continuer sur : D1000
-------	-------	--

18 km	00h14	Traverser Gond-Pontouvre
19 km	00h14	 Au rond-point, prendre la 4ème sortie: D1000
20 km	00h16	Traversée de L'Isle-d'Espagnac
20 km	00h16	 Vitesse limitée à 50 km/h
21 km	00h17	 Au rond-point, prendre la 4ème sortie: D1000
22 km	00h18	 Au rond-point, prendre la 3ème sortie: D1000
22 km	00h18	 Vitesse limitée à 50 km/h
23 km	00h18	 Au rond-point, prendre la 3ème sortie: D1000
23 km	00h18	 Vitesse limitée à 50 km/h
23 km	00h18	 Succession de virages sur 2 km
25 km	00h20	Sortie de Gond-Pontouvre

25 km	00h20	Au rond-point, prendre la 1ère sortie: Rue de l'Isle-D'Espagnac
25 km	00h21	 Au rond-point, prendre la 3ème sortie: Rue de l'Isle-D'Espagnac

25 km	00h21	Entrer dans Soyaux
26 km	00h22	 Vitesse limitée à 30 km/h sur 0.3 km

B	Arrivée: Soyaux, Cour Saint-Mathieu
	Faites taire votre smartphone pendant vos trajets

Une fois par mois et avant tout long trajet, pensez à vérifier la pression de vos pneus à froid.



The logo for Mercure Hotels, featuring a stylized green 'M' and the text "Mercure HOTELS" in a dark purple font.

SWEET BREAK*
DES PRIX TOUT DOUX

RÉSERVEZ

*pause douceur

A photograph of a smiling woman with blonde hair wearing a straw hat, standing in a European-style town square with historic buildings and a fountain in the background.