


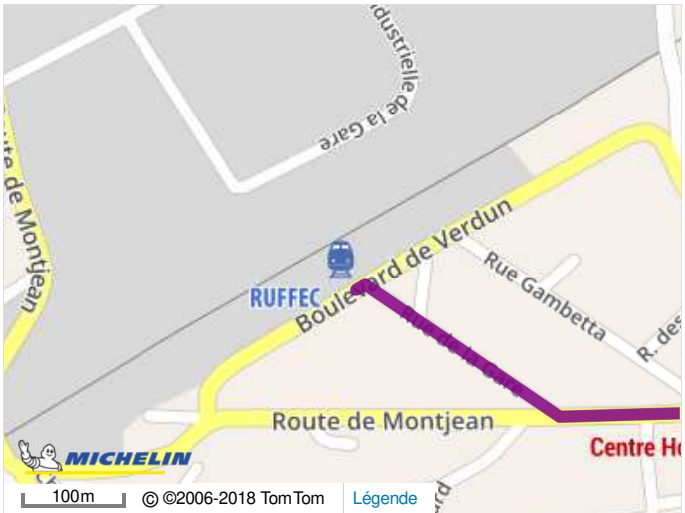
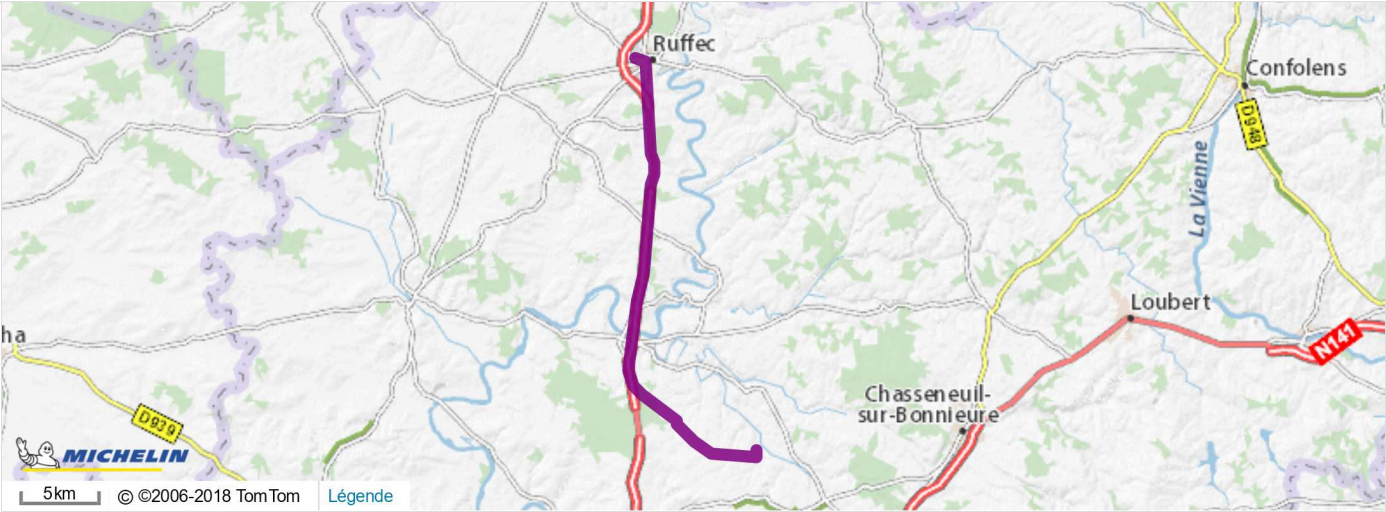


 **Coulgens > Ruffec** **Via N10**



 <b>Temps</b> <b>00h27</b> dont 00h06 sur autoroute Pas d'impact trafic pour un départ à 14h59	 <b>Distance</b> <b>30.5 km</b> dont 11 km sur autoroute	 <b>Coût estimé</b> <b>3,00 €</b> dont Carburant 3,00 €
------------------------------------------------------------------------------------------------------------------------------------------------------------------------------------------	-------------------------------------------------------------------------------------------------------------------------------------------------	--------------------------------------------------------------------------------------------------------------------------------------------------



**Départ: Coulgens, null**  
[Faites taire votre smartphone pendant vos trajets](#)

**Sortir de Coulgens**

Continuer sur : **Rue de Bujassoux**

- 0.3km - 00h00  Prendre à gauche: **Rue de la Marche**
- 0.4km - 00h00  Prendre à droite: **D40**

Sortie de Coulgens

0.6km - 00h01  

**D40**

Continuer sur : **D40**

5.5km - 00h05 **Traverser Ravaud**

6km - 00h06



Prendre à droite: **D40**

6km - 00h06



Succession de virages sur 0.2 km

Sortie de Ravaud

6.4km - 00h07

Continuer sur : **D40**

**D40**

11.2km - 00h11



**N10**

Au rond-point, prendre la 2nde sortie: **N10**

27.2km - 00h22



Prendre **sortie** en direction de :

**D911**

**RUFFEC**

28.4km - 00h23

**Entrer dans Ruffec**

29.6km - 00h25



Vitesse limitée à 30 km/h sur 0.3 km

29.9km - 00h25



Prendre à gauche: **D26**

30.3km - 00h26



Prendre à droite: **Rue de la Gare**

30.5km - 00h27



Prendre à gauche: **Boulevard de Verdun**

**Arrivée: Ruffec, Boulevard de Verdun**

Faites taire votre smartphone pendant vos trajets

Une fois par mois et avant tout long trajet, pensez à vérifier la pression de vos pneus à froid.