


Extrait cadastral : 0240000B0209		AUSSAC-VADALLE (016024)		
		Echelle	Classe de précision	Date
		1 / 2000		22/07/2021



Année de mise à jour : 2020

Décomposition DGI			
Commune	Quartier	Section	Parcelle
016024	0	B	209

## Informations de la parcelle

Département	Charente (16)
Commune	AUSSAC-VADALLE (016024)
Surface cadastrale	1425 m²
Adresse	LES ESSARS
Date d'acte	03/07/2013

## Propriétaires


SAINT MARTIN	
propriétaire	PBCS7P

## Informations complémentaires


PLU	1411 m² en N ()
Servitude	AS1_captage_de_Coulange_pepr_ass Date de mise en place :
Servitude	T7_Servitude_etablie_a_l_exterieur_des_zones_de_degagement_ass Date de mise en place :
Zone(s) Diverse(s)	2910.64960072522 m² en Sismicité - Risque Modéré (Sismicité - Risque Modéré)


**Légende :**

**Parcelles**

 Parcelles

**Bâtiments**

 Batiment dur

 Batiment léger