
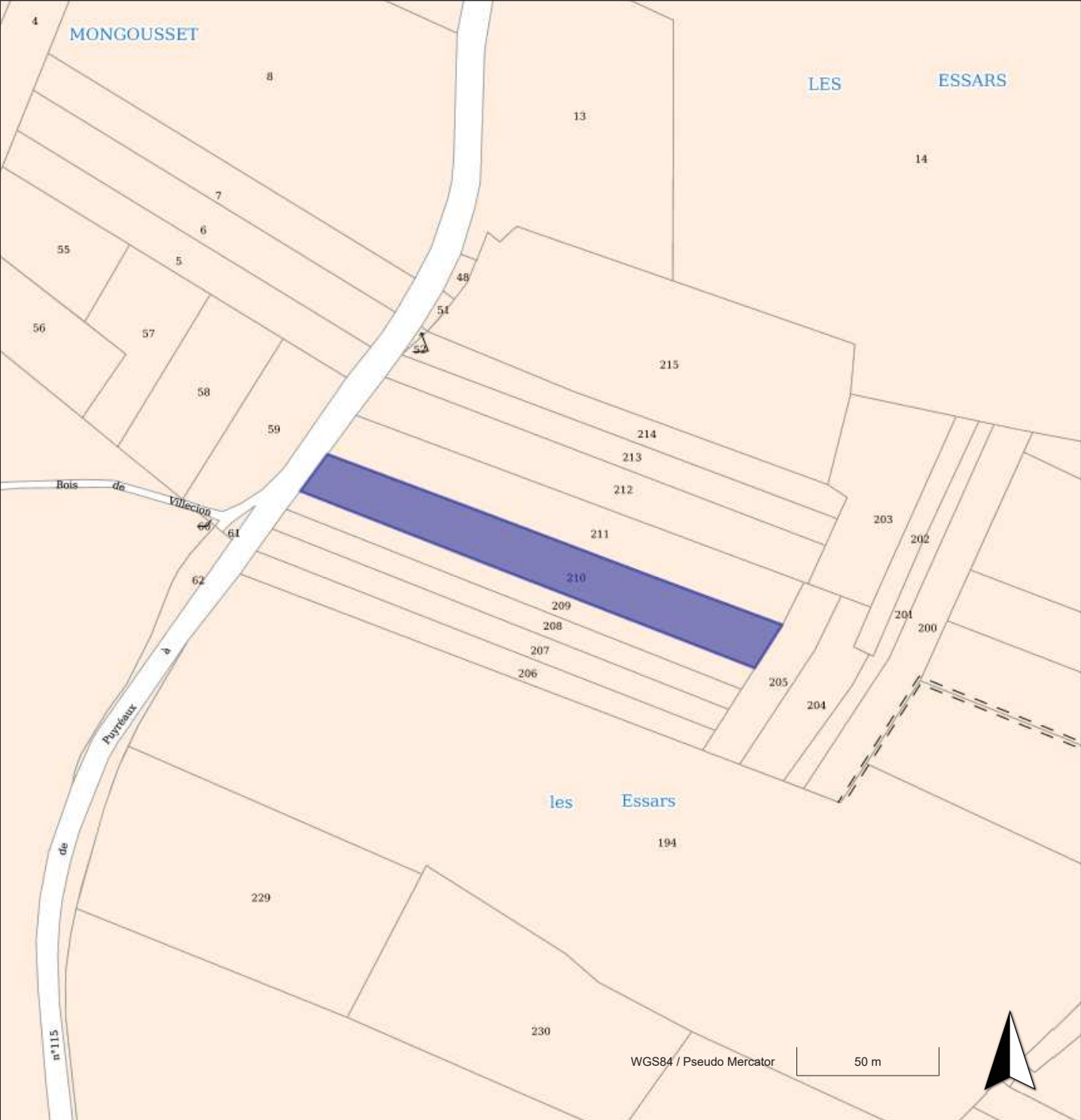


Extrait cadastral : 0240000B0210		AUSSAC-VADALLE (016024)		
		Echelle	Classe de précision	Date
		1 / 2000		22/07/2021



Année de mise à jour : 2020

Décomposition DGI			
Commune	Quartier	Section	Parcelle
016024	0	B	210

## Informations de la parcelle

Département	Charente (16)
Commune	AUSSAC-VADALLE (016024)
Surface cadastrale	2850 m²
Adresse	LES ESSARS
Date d'acte	01/04/2004

## Propriétaires


SAINT MARTIN	
propriétaire	PBB5RT

## Informations complémentaires


PLU	2823 m² en N ()
Servitude	AS1_captage_de_Coulange_pepr_ass Date de mise en place :
Servitude	T7_Servitude_etablie_a_l_exterieur_des_zones_de_degagement_ass Date de mise en place :
Zone(s) Diverse(s)	5824.39807522926 m² en Sismicité - Risque Modéré (Sismicité - Risque Modéré)


## Légende :

### Parcelles

 Parcelles

### Bâtiments

 Batiment dur

 Batiment léger