
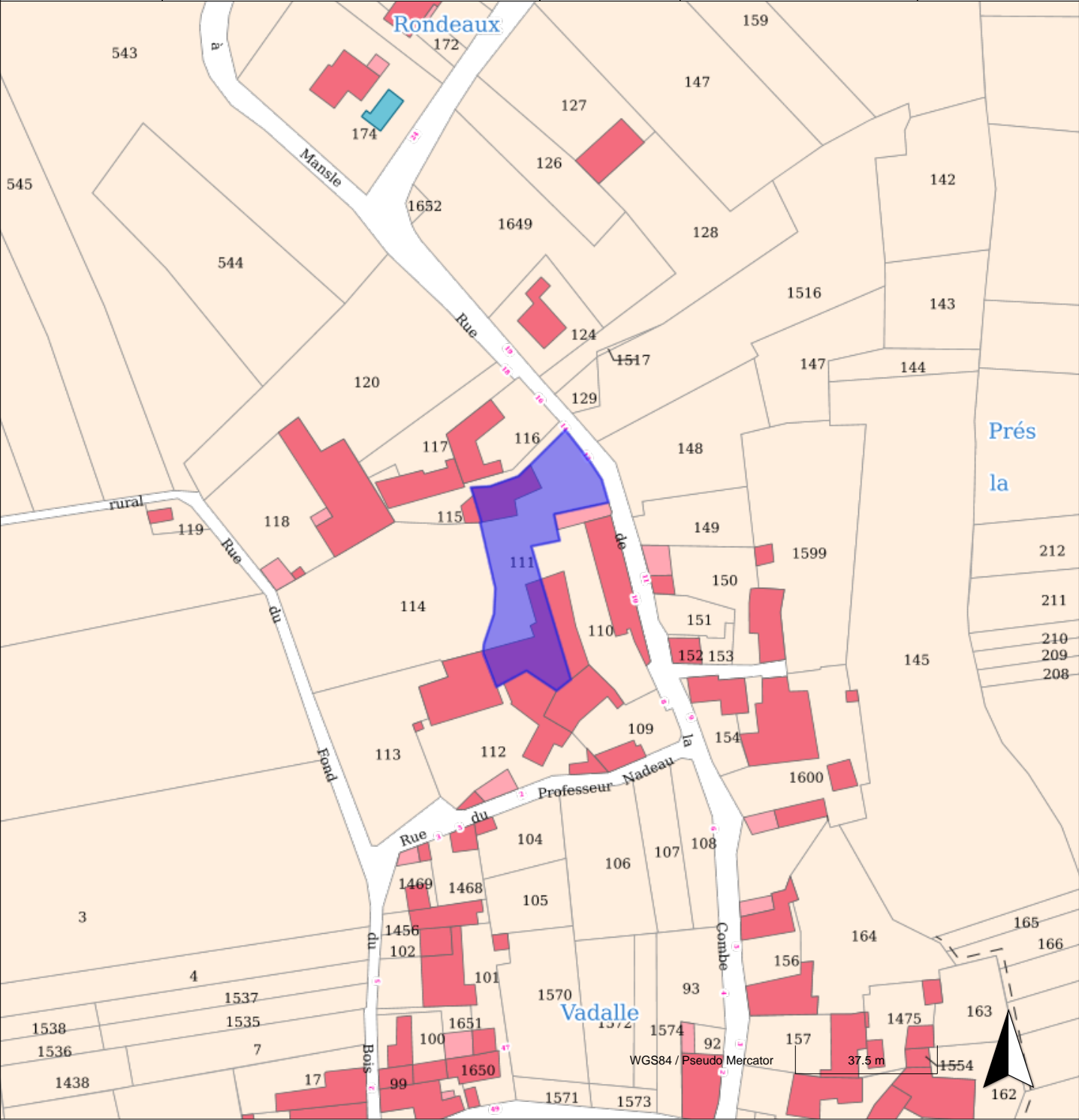


Extrait cadastral : 0240000D0111		AUSSAC-VADALLE (016024)		
		Echelle	Classe de précision	Date
		1 / 1500		09/09/2021



Année de mise à jour : 2020

Décomposition DGI			
Commune	Quartier	Section	Parcelle
016024	0	D	111

Informations de la parcelle

Département	Charente (16)
Commune	AUSSAC-VADALLE (016024)
Surface cadastrale	1197 m²
Adresse	0012 RUE DE LA COMBE
Date d'acte	16/09/2007

Propriétaires


Madame GUILLIEN Martine	
propriétaire	MBHRD4

Informations complémentaires


PLU	1169 m² en U ()
Servitude	AS1_captage_de_Coulonge_pepr_ass Date de mise en place :
Servitude	T7_Servitude_etablie_a_l_exterieur_des_zones_de_degagement_ass Date de mise en place :
Zone(s) Diverse(s)	2410.32268581531 m² en Périmètre protection captage (Périmètre protection captage)
Zone(s) Diverse(s)	2410.32268581531 m² en Sismicité - Risque Modéré (Sismicité - Risque Modéré)


Légende :

Parcelles

 Parcelles

Bâtiments

 Batiment dur

 Batiment léger