

AR - Préfecture

SAUR DICT GRAND OUEST SAUMUR
Recu le 25/07/2024

TSA 70011

49400 ST LAMBERT DES LEVEES

Tél. : 02 97 54 47 02

Courriel : saumur-urbanisme@demat.sogelink.fr

CDC C?UR DE CHARENTE

5 av paul mairat

16230 Mansle

N/Ref : **CU01602424X0012**

Le 24/06/2024

Date de réception de la demande : **20/06/2024**

Date d'envoi de la réponse : **24/06/2024**

Adresse du projet : **D40 16560 AUSSAC VADALLE**

Parcelle(s) cadastrale(s) : **024ZK0007**

Objet : **Certificat d'urbanisme - Eau potable**

Madame, Monsieur,

Veuillez trouver ci-joint notre réponse au dossier « CU01602424X0012 ».

Les réseaux/ouvrages que nous exploitons sont concernés au regard des informations fournies.

Eau potable

Le réseau d'eau potable

Observations générales :

Bonjour,

































































Merci de bien vouloir renvoyer votre demande avec des plans du projet ainsi que le cerfa à cette adresse mail : saumur-urbanisme@demat.sogelink.fr. Car nous n'avons pas de plans dans votre demandes.

Nous vous prions d'agréer, Madame, Monsieur, nos salutations distinguées.




SAVOIE Léa

LEGENDE


































EA

 Tronçons classe C	 Dégrilleur	 Régulateur de pression
 Tronçons classe B	 Dessableur	 Réserve incendie
 Tronçons classe A	 Disconnecteur	 Réservoir au sol/Bâche
 Accélérateur	 Forage	 Réservoir de chasse
 Anode protect.cathodique	 Isolation électrique	 Réservoir (semi)enterré
 Auto-contrôle	 Micro ventouse	 Réservoir sur tour
 Barrage	 Piézomètre	 Shunt
 Boite à boues	 Plaque d'extrémité	 Siphon
 Borne fontaine	 Poste de soutirage	 Soupape anti-bélier
 Bouche d'incendie	 Poteau d'incendie	 Stabilisateur d'écoulement
 Bouche de lavage	 Potelet protect.cathodique	 Station de pompage
 Brise charge	 Prise d'eau	 Station de surpression
 Canal de mesure	 Prise de potentiel	 Traitement sur réseau
 Captage	 Production avec traitement	 Vanne asservie
 Chasse automatique	 Puisard	 Vanne
 Cheminée d'équilibre	 Puits	 Vanne de survitesse
 Clapet	 Purge	 Vanne en attente
 Compteur production/secto.	 Réducteur de pression	 Vanne fermée
 Compteur export/import	 Réduction	 Vanne réglée
 Ddass	 Regard	 Ventouse
 Débitmètre	 Régulateur de débit	 Vidange
 Borne 1/2/4 prises		




EA Hors service

 Tronçons classe C
 Tronçons classe B
 Tronçons classe A




EU

 Tronçons classe C	 Chasse	 Rond visitable à grille
 Tronçons classe B	 Clapet	 Station d'épuration
 Tronçons classe A	 Débitmètre	 Tampon/avaloir
 Avaloir	 Dégrilleur	 Té de curage
 Avaloir à grille	 Dessableur	 Traitement sur réseau
 Bassin de rétention	 Déversoir d'orage	 Vacuomètre
 Batardeau	 Exutoire	 Vanne
 Brise charge	 Lagune	 Vanne à guillotine
 Canal de mesure	 Plaque pleine	 Vanne à manchon
 Carré borgne	 Poste de relevage	 Vanne murale
 Carré visitable	 Puisard	 Ventouse
 Carré visitable à grille	 Rond borgne	 Vidange
 Chambre de détente	 Rond visitable	




Eu Hors service

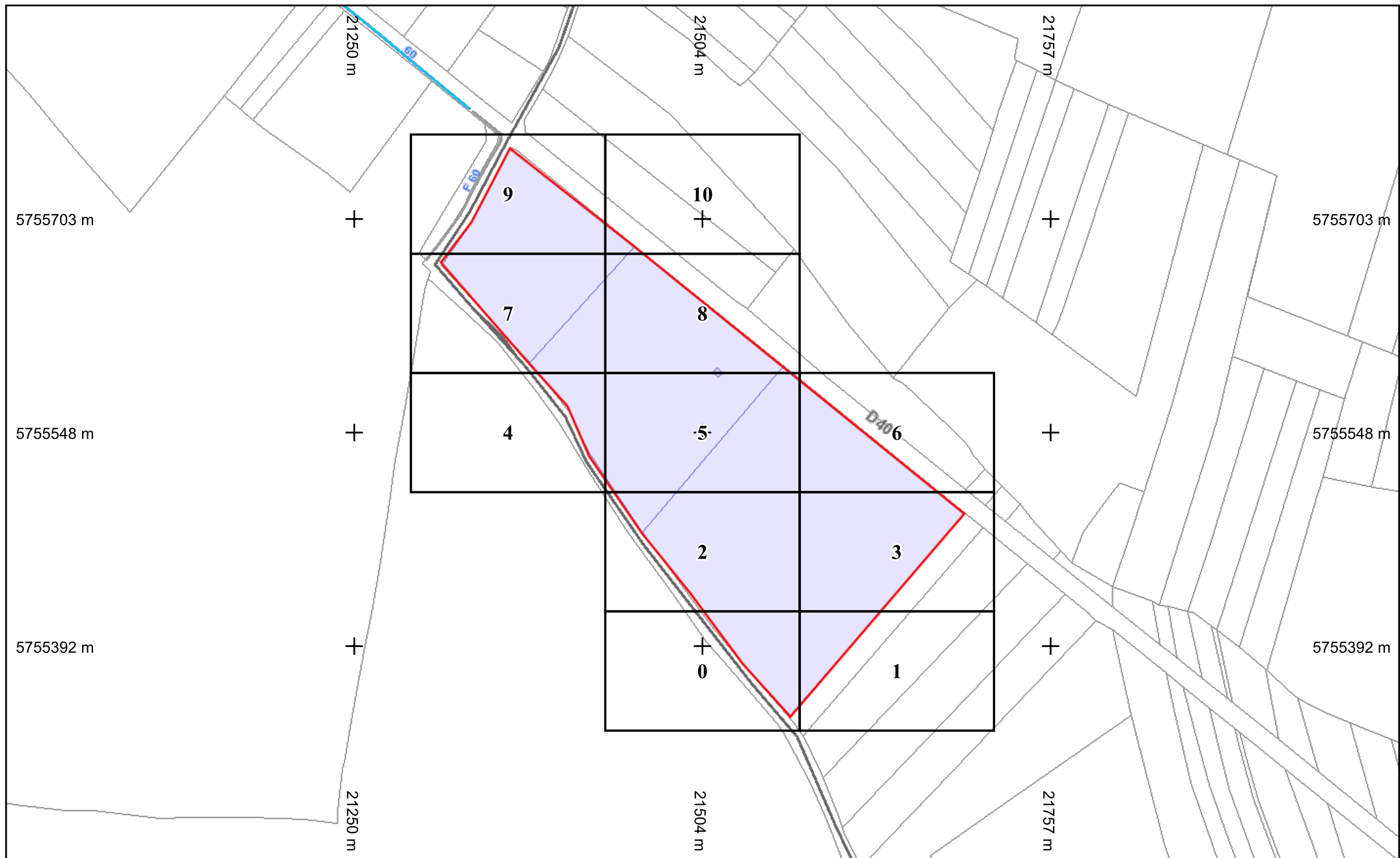
 Tronçons classe C
 Tronçons classe B
 Tronçons classe A

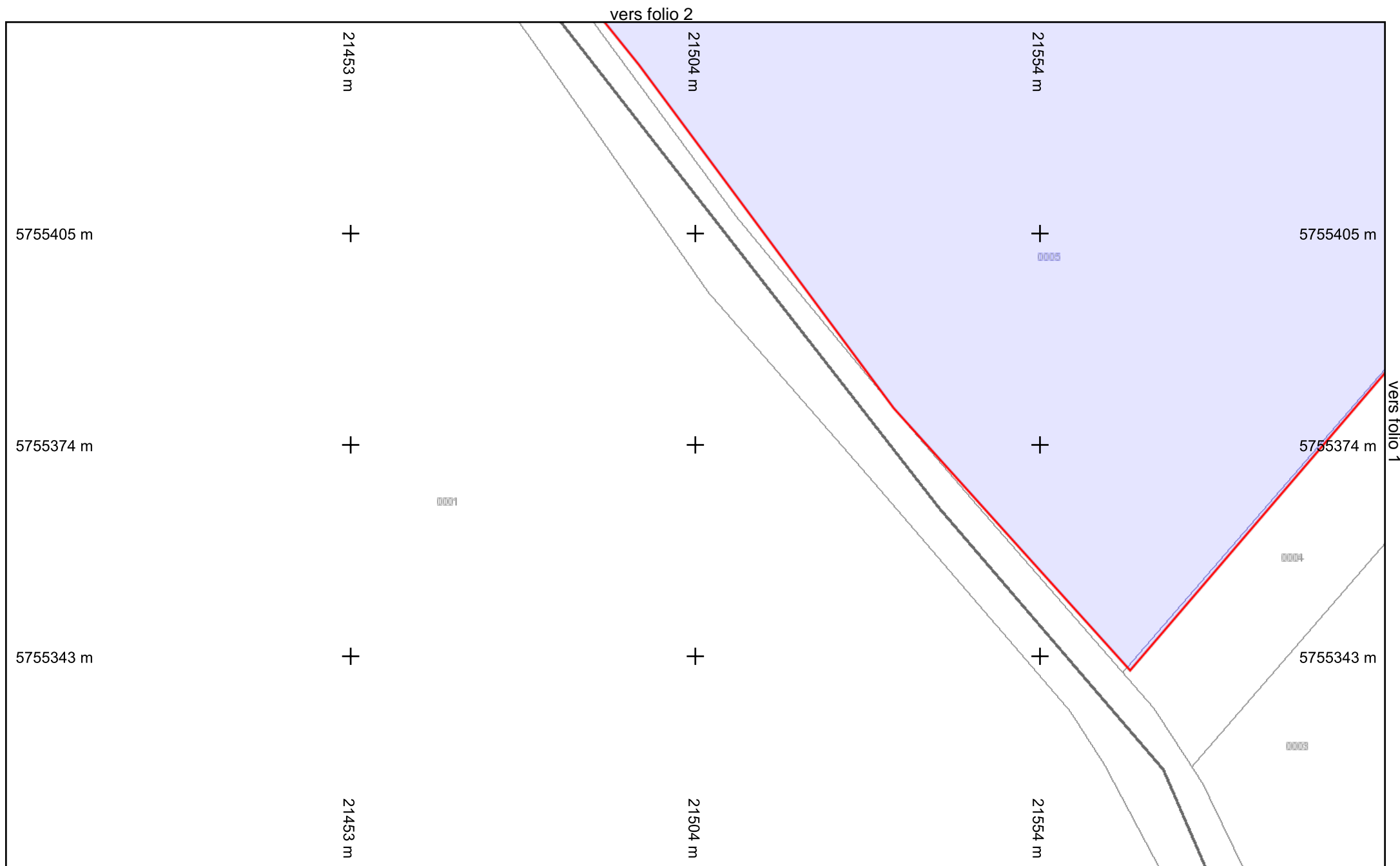
EP

 Tronçons classe C
 Tronçons classe B
 Tronçons classe A

EP Hors service

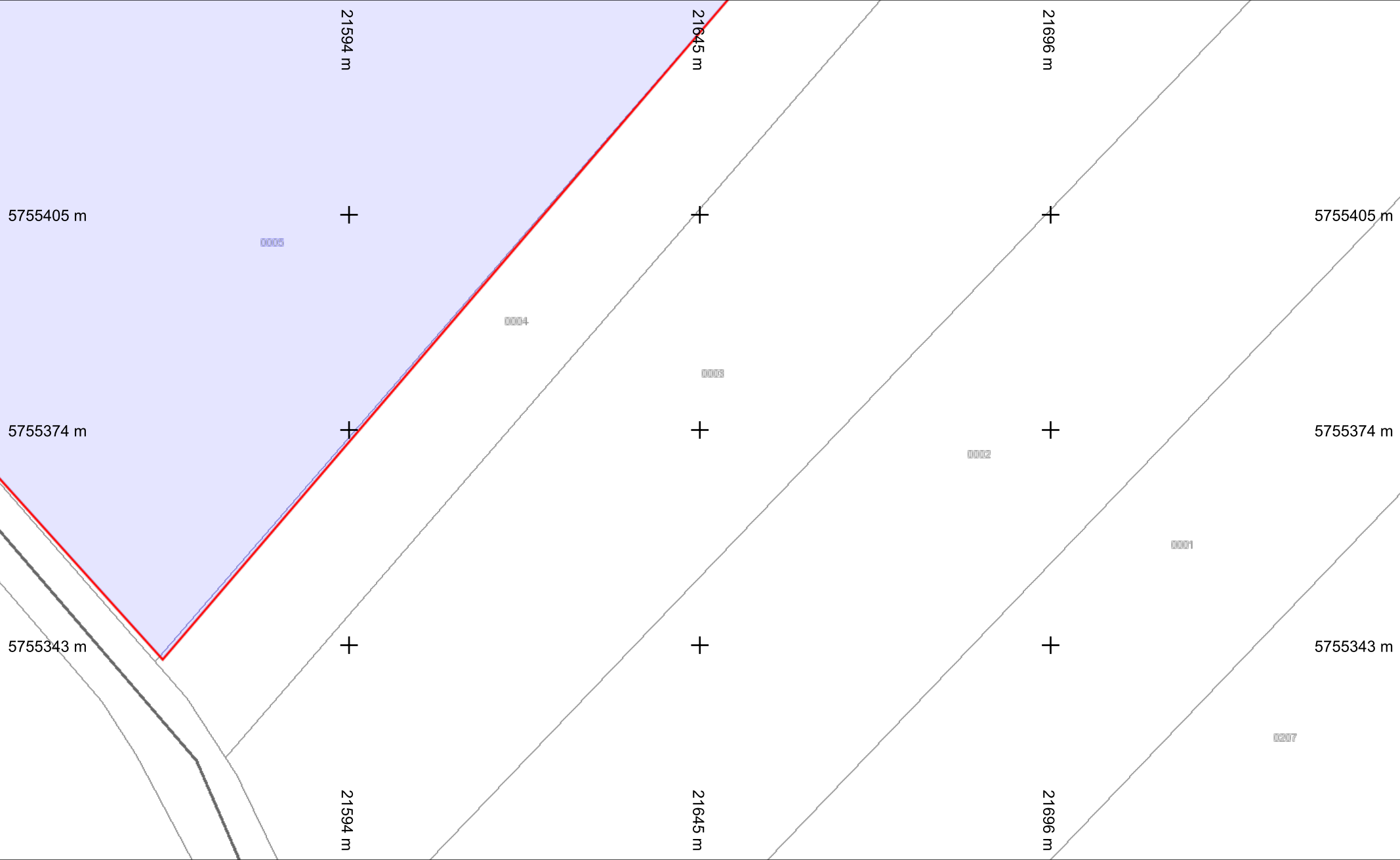
 Tronçons classe C
 Tronçons classe B
 Tronçons classe A





vers folio 0

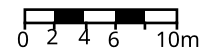
vers folio 3



Légende :
Voir page annexe
Format d'impression : A4 Paysage
Classe de précision 'C' si non renseignée sur réseau

Folio n° : 1

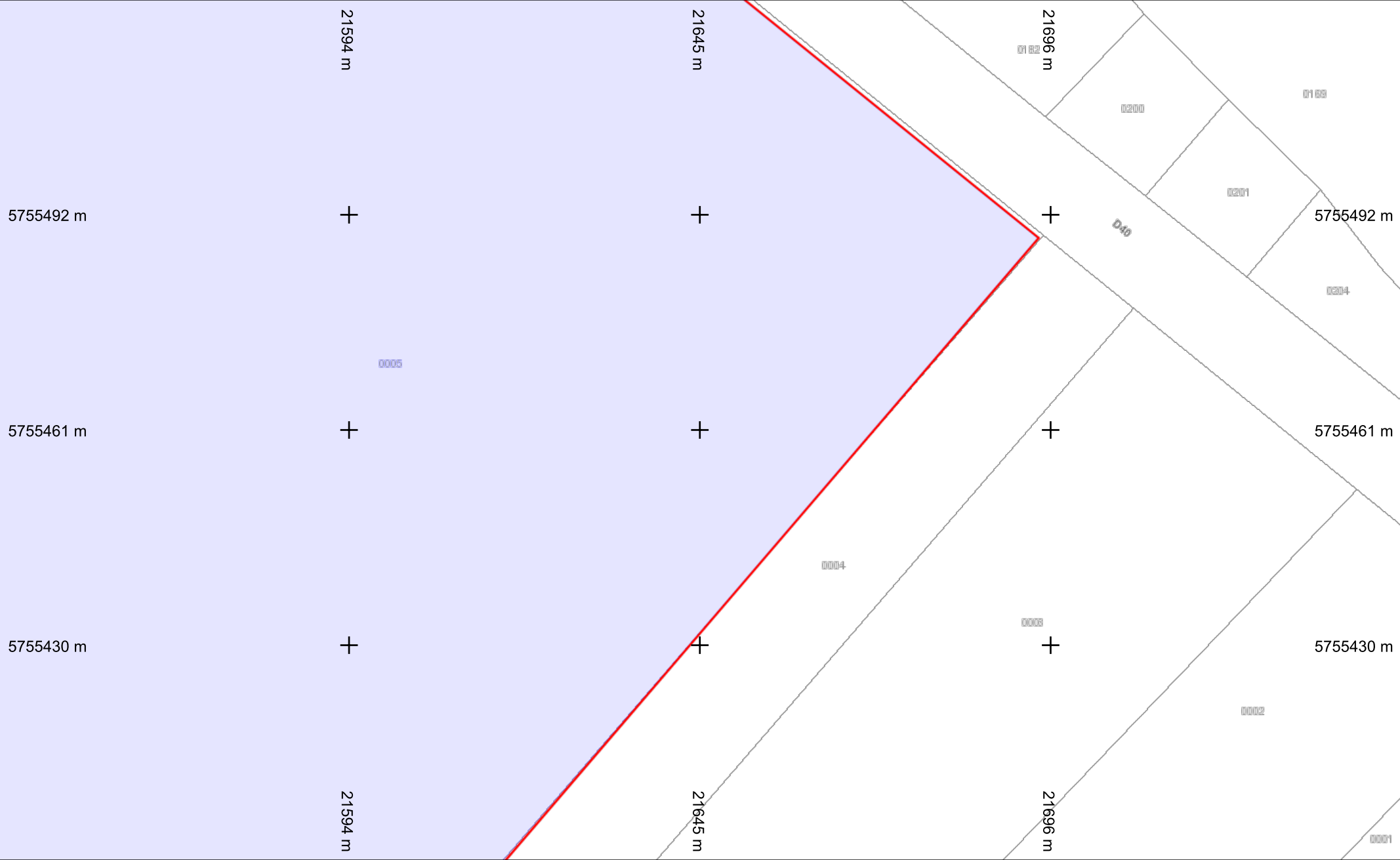
Échelle : 1:500 --- Plan généré le : 24/06/2024 - 14:43:40
Numéro de consultation : null
Adresse : D40 16560 AUSSAC VADALLE



BD Parcellaire® et BD Adresse® de © IGN. Reproduction interdite. --- Système de coordonnées : WGS 84/Pseudo-Mercator - EPSG:3857

vers folio 2

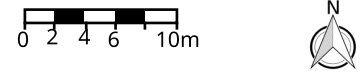
vers folio 6



Légende :
Voir page annexe
Format d'impression : A4 Paysage
Classe de précision 'C' si non renseignée sur réseau

vers folio 1
Folio n° : 3

Échelle : 1:500 --- Plan généré le : 24/06/2024 - 14:43:40
Numéro de consultation : null
Adresse : D40 16560 AUSSAC VADALLE



vers folio 8

21453 m

21504 m

21554 m

5755579 m

+

+

+

5755579 m

5755548 m

+

+

+

5755548 m

5755517 m

+

+

+

5755517 m

21453 m

21504 m

21554 m

vers folio 2

Folio n° : 5

Échelle : 1:500 --- Plan généré le : 24/06/2024 - 14:43:40

Numéro de consultation : null

Adresse : D40 16560 AUSSAC VADALLE

0 2 4 6 10m



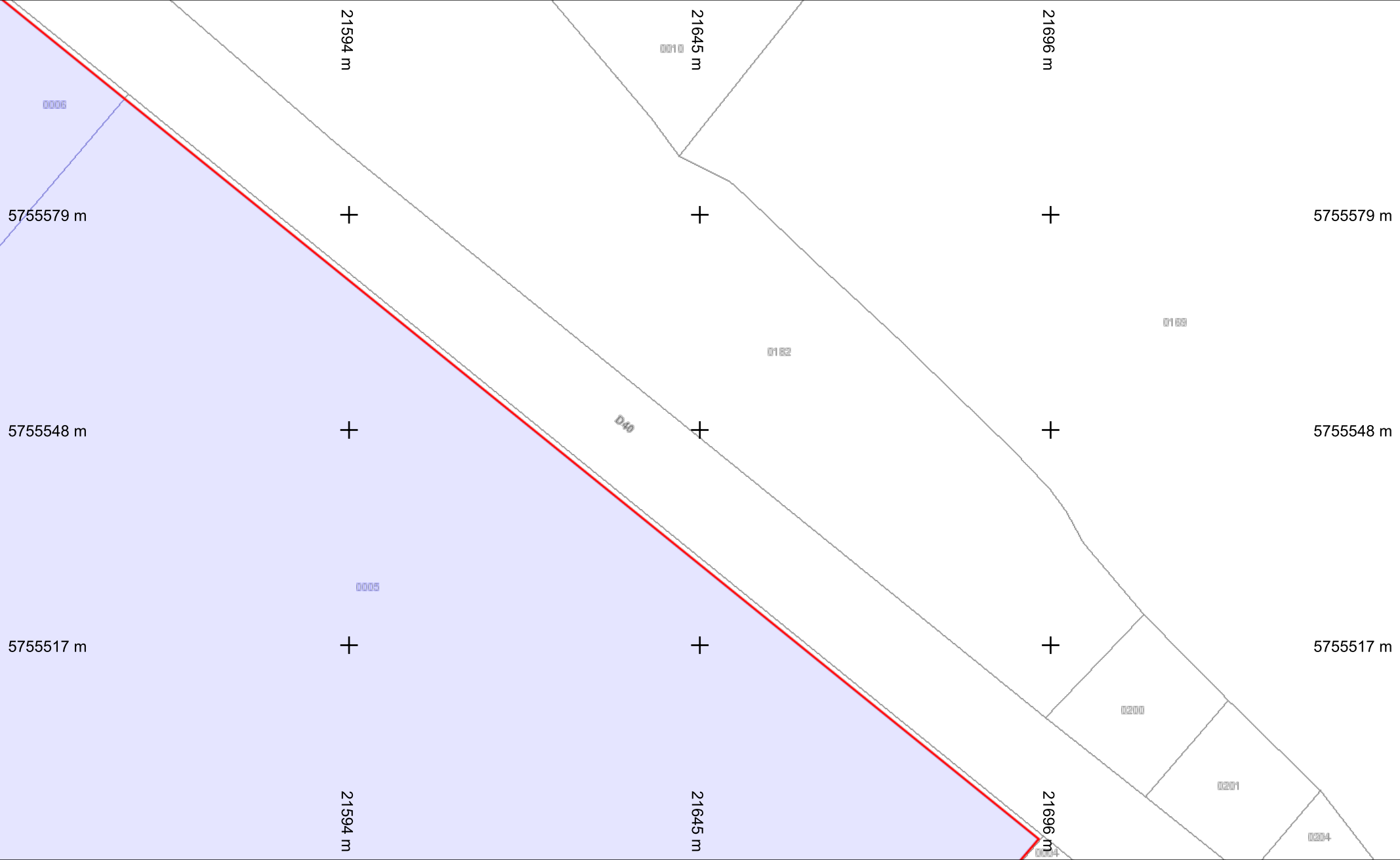
Légende :

Voir page annexe

Format d'impression : A4 Paysage
Classe de précision 'C' si non renseignée sur réseau

BD Parcellaire® et BD Adresse® de © IGN. Reproduction interdite. --- Système de coordonnées : WGS 84/Pseudo-Mercator - EPSG:3857

vers folio 5

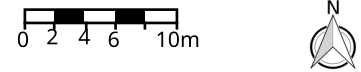


Légende :
Voir page annexe

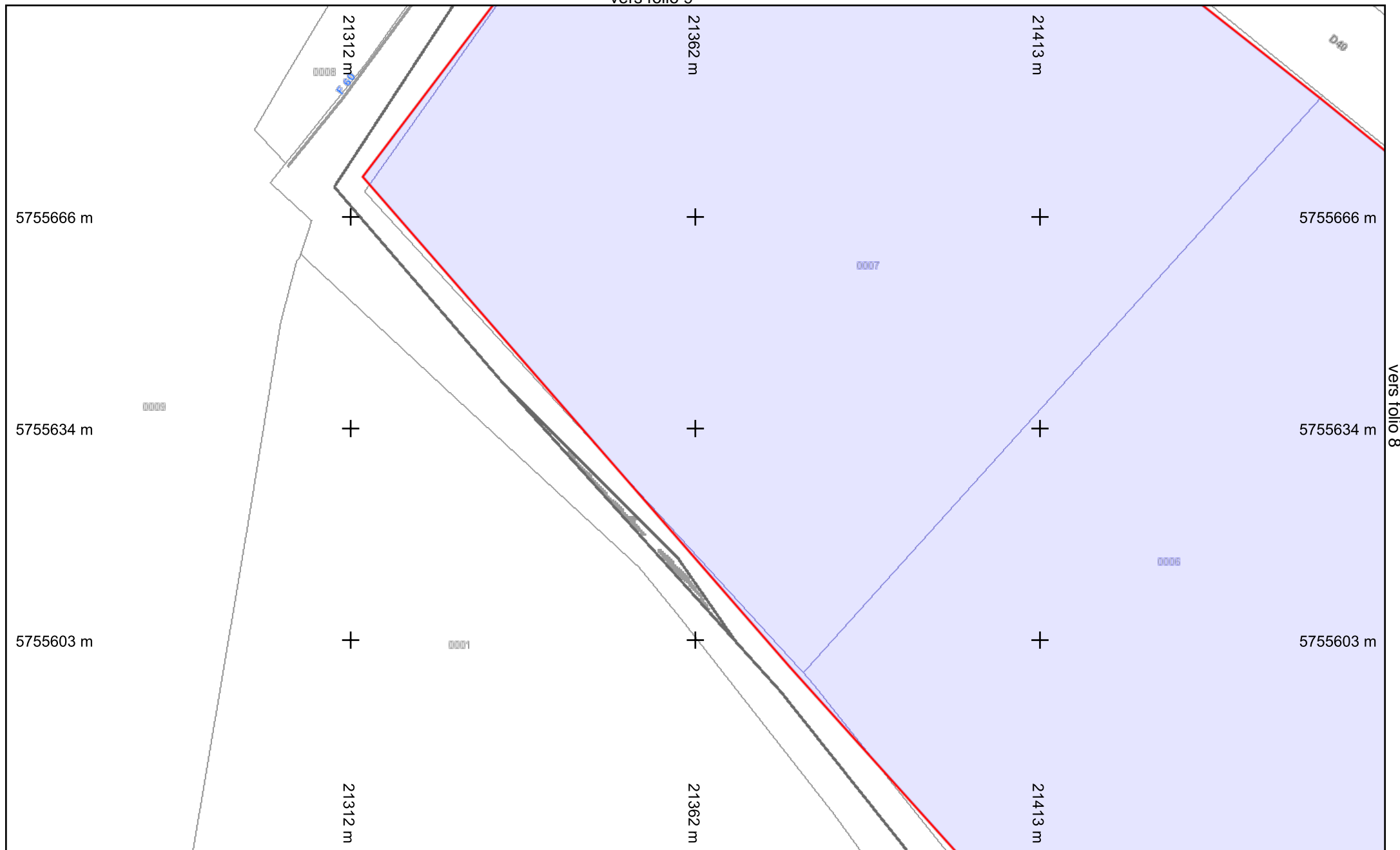
Format d'impression : A4 Paysage
Classe de précision 'C' si non renseignée sur réseau

vers folio 3
Folio n° : 6

Échelle : 1:500 --- Plan généré le : 24/06/2024 - 14:43:40
Numéro de consultation : null
Adresse : D40 16560 AUSSAC VADALLE



vers folio 9



Légende : vers

Voir page annexe **Folio**

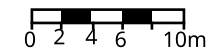
Format d'impression : A4 Paysage

Classe de précision 'C' si non renseignée sur réseau

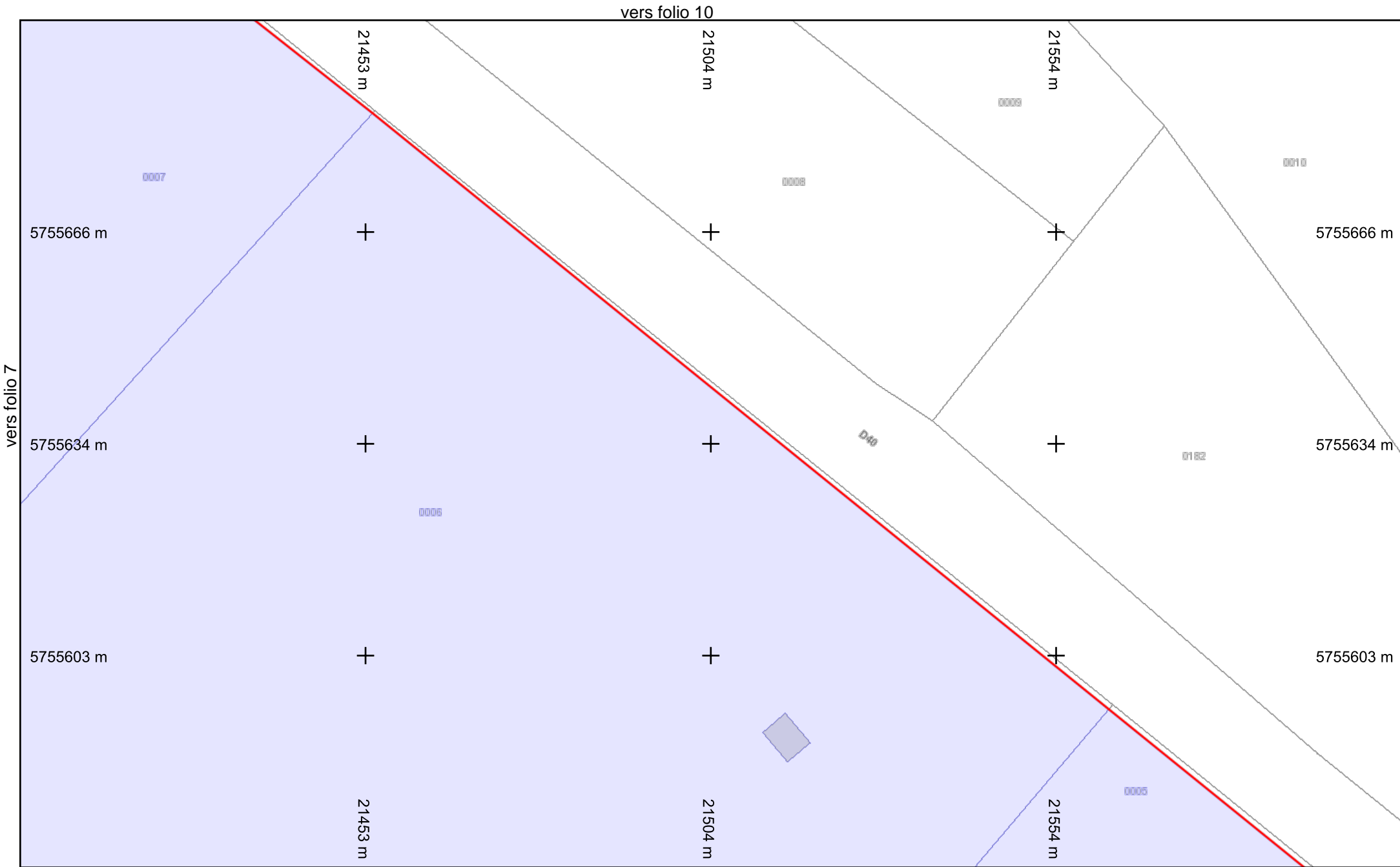
vers folio 4

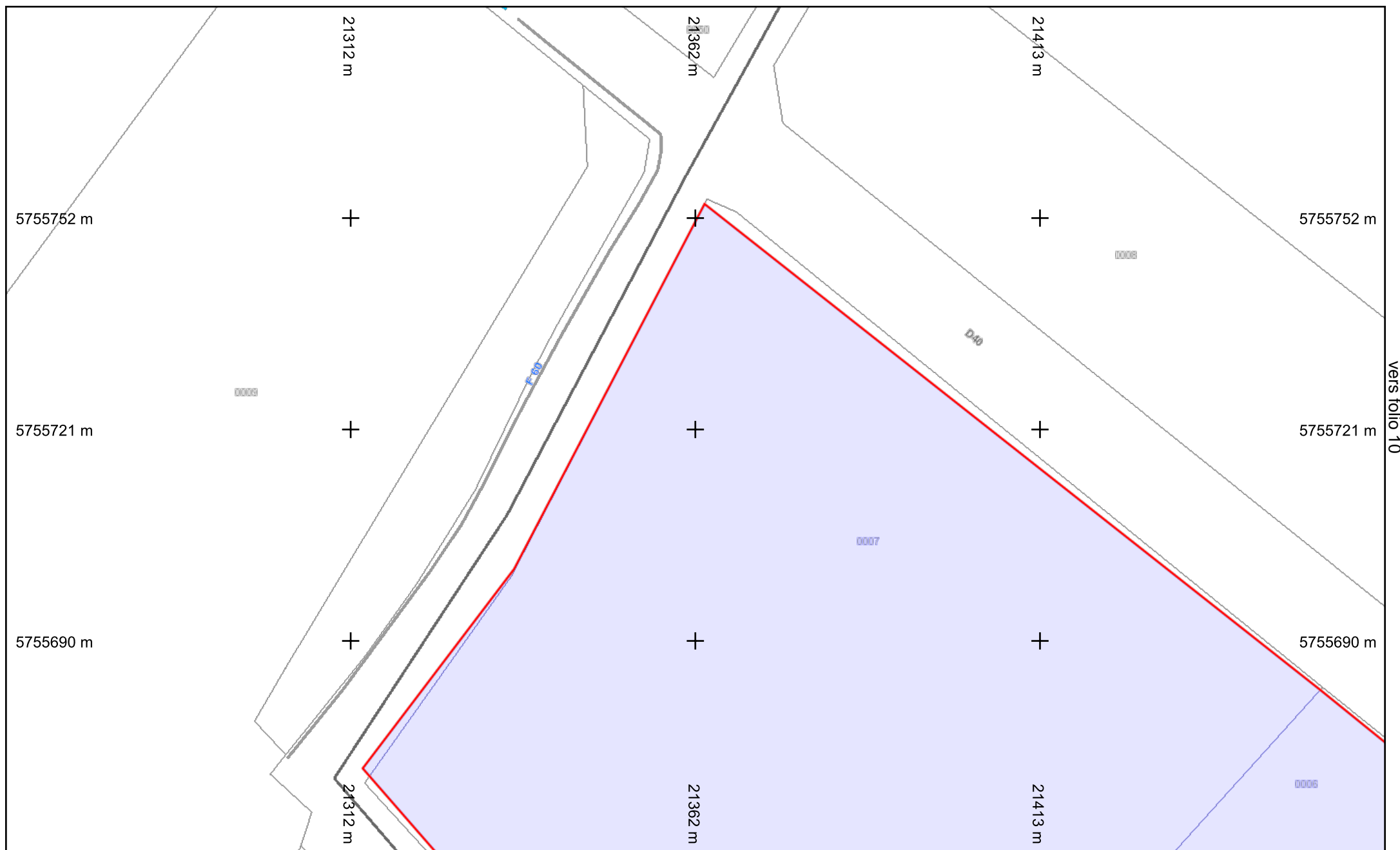
Folio n° : 7

Échelle : 1:500 --- Plan généré le : 24/06/2024 - 14:43:40
Numéro de consultation : null
Adresse : D40 16560 AUSSAC VADALLE

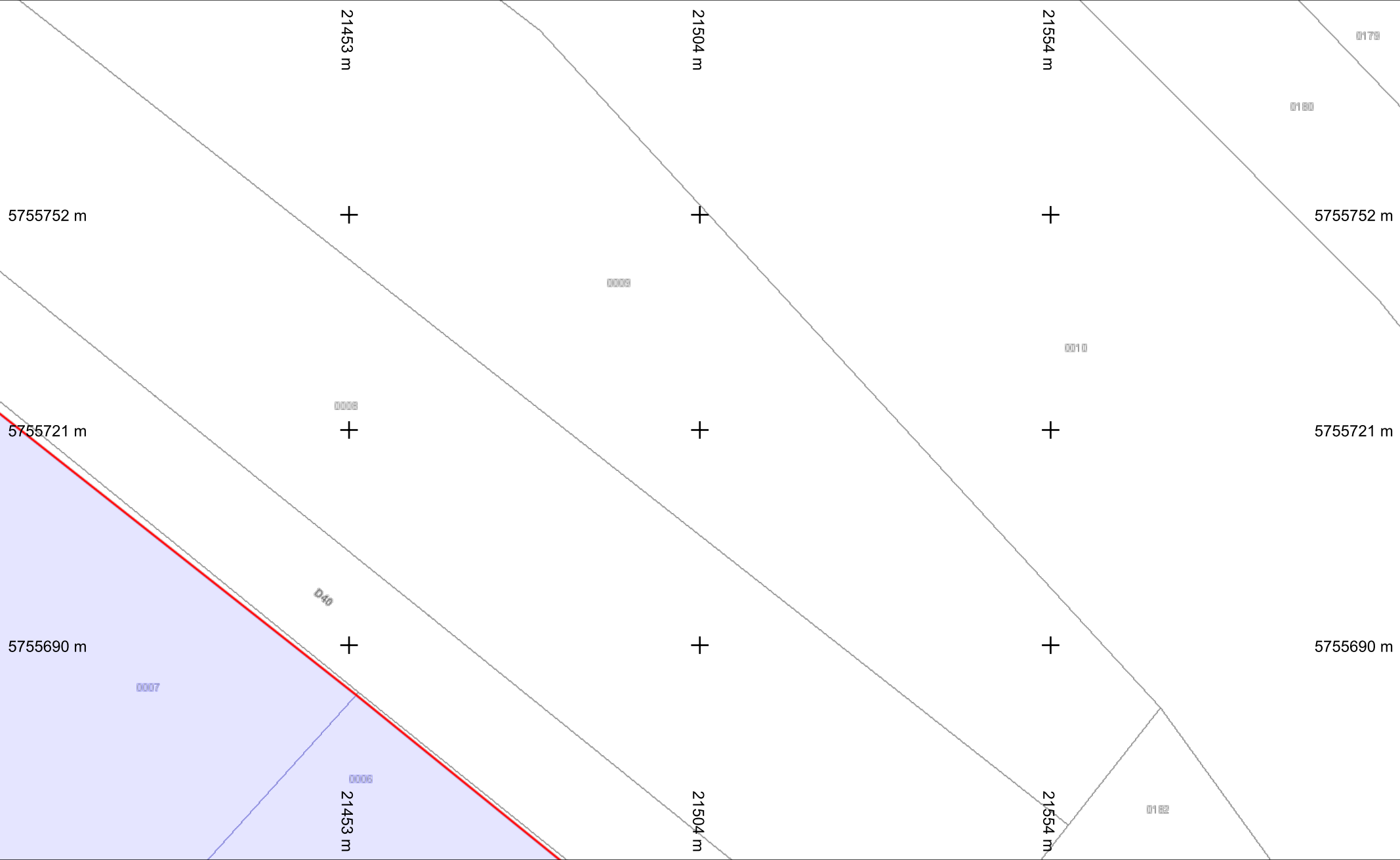


BD Parcellaire® et BD Adresse® de © IGN. Reproduction interdite. --- Système de coordonnées : WGS 84/Pseudo-Mercator - EPSG:3857





vers folio 9



Légende :
Voir page annexe
Format d'impression : A4 Paysage
Classe de précision 'C' si non renseignée sur réseau

vers folio 8
Folio n° : 10

Échelle : 1:500 --- Plan généré le : 24/06/2024 - 14:43:40
Numéro de consultation : null
Adresse : D40 16560 AUSSAC VADALLE

