

Demande de certificat d'urbanisme

Ce document est émis par le ministère en charge de l'urbanisme.

- ① Depuis le 1^{er} janvier 2022, vous pouvez déposer votre demande par voie dématérialisée selon les modalités définies par la commune compétente pour la recevoir.

Ce formulaire peut se remplir facilement sur ordinateur avec un lecteur pdf.


Vous devez utiliser ce formulaire si :

- vous souhaitez connaître les règles applicables en matière d'urbanisme sur un terrain.
- vous souhaitez savoir si l'opération que vous projetez est réalisable.

Cadre réservé à la mairie du lieu du projet

C U 0 1 6 0 2 4 2 4 X 0 0 1 6
Dpt Commune Année N° de dossier

La présente déclaration a été reçue à la mairie



Cachet de la mairie et signature du receveur

le 18/07/2024

1 Objet de la demande de certificat d'urbanisme

☒ **a) Certificat d'urbanisme d'information**

Indique les dispositions d'urbanisme, les limitations administratives au droit de propriété et la liste des taxes et participations d'urbanisme applicables au terrain.

☐ **b) Certificat d'urbanisme opérationnel**

Indique en outre si le terrain peut être utilisé pour la réalisation de l'opération projetée.

2 Identité du ou des demandeurs

① Le demandeur sera le titulaire du certificat et destinataire de la décision.

Si la demande est présentée par plusieurs personnes, indiquez leurs coordonnées sur la fiche complémentaire.

2.1 Vous êtes un particulier

Nom

Prénom

2.2 Vous êtes une personne morale

Dénomination

Raison sociale

Maître Charles-Louis PROUST

N° SIRET

Type de société (SA, SCI...)

Représentant de la personne morale :

Nom

Prénom

COUSSAUD

Aurore

3 Coordonnées du demandeur

Adresse : Numéro : 79 Voie : avenue de Korb

Lieu-dit :

Localité : MANSLE-LES-FONTAINES

Code postal : 16230 BP : BP 70022 Cedex :

Téléphone : 05.45.20.35.16 Indicatif pour le pays étranger :

Si le demandeur habite à l'étranger :

Pays : Division territoriale :

Adresse électronique :

immobilier@proust-et-associes.notaires.fr @

☐ J'accepte de recevoir à l'adresse électronique communiquée les réponses de l'administration et notamment par lettre recommandée électronique ou par un autre procédé électronique équivalent les documents habituellement notifiés par lettre recommandée avec accusé de réception.

4 Le terrain

Les informations et plans (voir liste des pièces à joindre) que vous fournissez doivent permettre à l'administration de localiser précisément le (ou les) terrain(s) concerné(s) par votre projet.

Le terrain est constitué de l'ensemble des parcelles cadastrales d'un seul tenant appartenant à un même propriétaire.

4.1 Adresse du (ou des) terrain(s)

Numéro : Voie : 18 Rue de la Combe

Lieu-dit :

Localité : AUSSAC-VADALLE

Code postal : 16560

4.2 Références cadastrales^[1] :

^[1] Si votre projet porte sur plusieurs parcelles cadastrales, veuillez renseigner la fiche complémentaire page 4 :

Préfixe : Section : D Numéro : 115

Superficie totale du terrain (en m²) : 775 M²

5 Cadre réservé à l'administration – Mairie

Articles L.111-11 et R.410-13 du code de l'urbanisme

5.1 État des équipements publics existants

Le terrain est-il déjà desservi ?

Observations :

Équipements :

Voirie : Oui ☐ Non ☐

Eau potable : Oui ☐ Non ☐

Assainissement : Oui ☐ Non ☐

Électricité : Oui ☐ Non ☐

[1] En cas de besoin, vous pouvez vous renseigner auprès de la mairie

5.2 État des équipements publics prévu

La collectivité a-t-elle un projet de réalisation d'équipements publics desservant le terrain ?

Équipements		Par quel service ou concessionnaire ?	Avant le
Voirie	Oui <input type="checkbox"/> Non <input type="checkbox"/>		
Eau potable	Oui <input type="checkbox"/> Non <input type="checkbox"/>		
Assainissement	Oui <input type="checkbox"/> Non <input type="checkbox"/>		
Électricité	Oui <input type="checkbox"/> Non <input type="checkbox"/>		


Observations :

6 Engagement du (ou des) demandeurs

Je certifie exactes les informations mentionnées ci-dessus.

À MANSLE-LES-FONTAINES

Fait le 15 juillet 2024 /


SÉBASTIEN PROUST & ASSOCIÉS
Notaires Associés
16230 MANSLE

Signature du (des) demandeur(s)

⚠ Dans le cadre d'une saisine par voie papier

Votre demande doit être établie en deux exemplaires pour un certificat d'urbanisme d'information ou quatre exemplaires pour un certificat d'urbanisme opérationnel. Elle doit être déposée à la mairie du lieu du projet.

Vous devrez produire :

- un exemplaire supplémentaire, si votre projet se situe en périmètre protégé au titre des monuments historiques ;
- deux exemplaires supplémentaires, si votre projet se situe dans un cœur de parc national.

1085980/AC/CLP/
GATEAU/LEMEUNIER et MARIE

Références cadastrales : fiche complémentaire

i Si votre projet porte sur plusieurs parcelles cadastrales, veuillez indiquer pour chaque parcelle cadastrale sa superficie ainsi que la superficie totale du terrain.

Préfixe : Section : D Numéro : 115 Superficie de la parcelle cadastrale (en m²) : 385 M²

Préfixe : Section : D Numéro : 117 Superficie de la parcelle cadastrale (en m²) : 390 M²

Préfixe : Section : Numéro : Superficie de la parcelle cadastrale (en m²) :

Préfixe : Section : Numéro : Superficie de la parcelle cadastrale (en m²) :

Préfixe : Section : Numéro : Superficie de la parcelle cadastrale (en m²) :

Préfixe : Section : Numéro : Superficie de la parcelle cadastrale (en m²) :

Préfixe : Section : Numéro : Superficie de la parcelle cadastrale (en m²) :

Préfixe : Section : Numéro : Superficie de la parcelle cadastrale (en m²) :

Préfixe : Section : Numéro : Superficie de la parcelle cadastrale (en m²) :

Préfixe : Section : Numéro : Superficie de la parcelle cadastrale (en m²) :

Préfixe : Section : Numéro : Superficie de la parcelle cadastrale (en m²) :

Préfixe : Section : Numéro : Superficie de la parcelle cadastrale (en m²) :

Préfixe : Section : Numéro : Superficie de la parcelle cadastrale (en m²) :

Préfixe : Section : Numéro : Superficie de la parcelle cadastrale (en m²) :

Préfixe : Section : Numéro : Superficie de la parcelle cadastrale (en m²) :

Préfixe : Section : Numéro : Superficie de la parcelle cadastrale (en m²) :

Préfixe : Section : Numéro : Superficie de la parcelle cadastrale (en m²) :

Préfixe : Section : Numéro : Superficie de la parcelle cadastrale (en m²) :

Préfixe : Section : Numéro : Superficie de la parcelle cadastrale (en m²) :

Préfixe : Section : Numéro : Superficie de la parcelle cadastrale (en m²) :

Préfixe : Section : Numéro : Superficie de la parcelle cadastrale (en m²) :

Préfixe : Section : Numéro : Superficie de la parcelle cadastrale (en m²) :

Préfixe : Section : Numéro : Superficie de la parcelle cadastrale (en m²) :

Préfixe : Section : Numéro : Superficie de la parcelle cadastrale (en m²) :

Préfixe : Section : Numéro : Superficie de la parcelle cadastrale (en m²) :

Superficie totale du terrain (en m²) : 775 M²

Département :
CHARENTE

Commune :
AUSSAC-VADALLE

Section : D
Feuille : 000 D 01

Échelle d'origine : 1/1000
Échelle d'édition : 1/1000

Date d'édition : 04/07/2024
(fuseau horaire de Paris)

Coordonnées en projection : RGF93CC46
©2022 Direction Générale des Finances
Publiques

DIRECTION GÉNÉRALE DES FINANCES PUBLIQUES

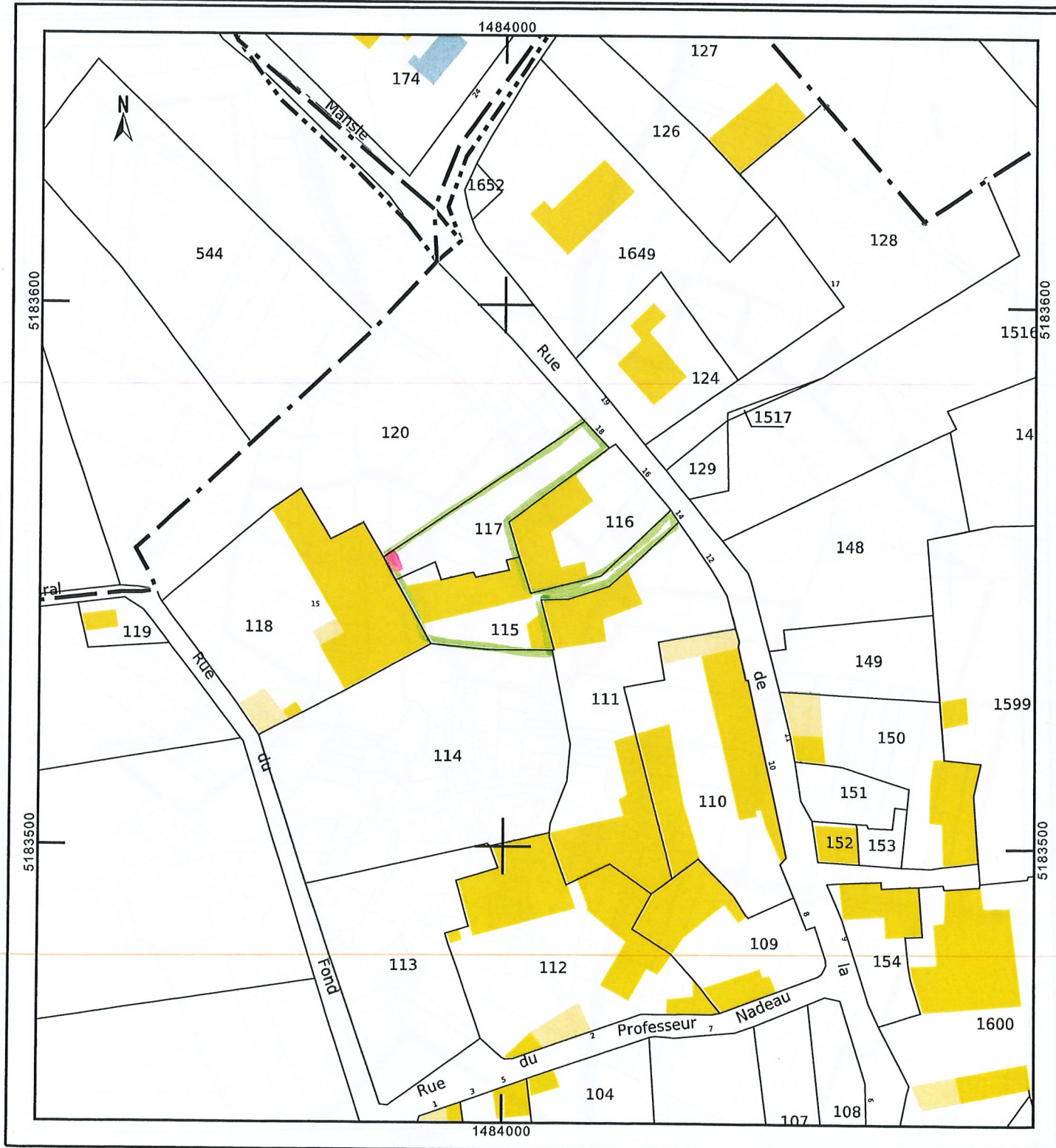
EXTRAIT DU PLAN CADASTRAL

servitude de passage

Le plan visualisé sur cet extrait est géré
par le centre des impôts foncier suivant :
PTGC
CENTRE DES FINANCES PUBLIQUES
1, rue de la Combe 16025
16025 ANGOULEME CEDEX
tél. 0545975700 - fax 0545975861
ptgc.charente@dgfip.finances.gouv.fr

Cet extrait de plan vous est délivré par :

cadastre.gouv.fr



Département :
CHARENTE

Commune :
AUSSAC-VADALLE

Section : D
Feuille : 000 D 01

Échelle d'origine : 1/1000
Échelle d'édition : 1/4500

Date d'édition : 04/07/2024
(fuseau horaire de Paris)

Coordonnées en projection : RGF93CC46
©2022 Direction Générale des Finances
Publiques

DIRECTION GÉNÉRALE DES FINANCES PUBLIQUES

PLAN DE SITUATION

Le plan visualisé sur cet extrait est géré
par le centre des impôts foncier suivant :
PTGC
CENTRE DES FINANCES PUBLIQUES
1, rue de la Combe 16025
16025 ANGOULEME CEDEX
tél. 0545975700 -fax 0545975861
ptgc.charente@dgifp.finances.gouv.fr

Cet extrait de plan vous est délivré par :

cadastre.gouv.fr

