

SCoT

Pays du Ruffecoïs

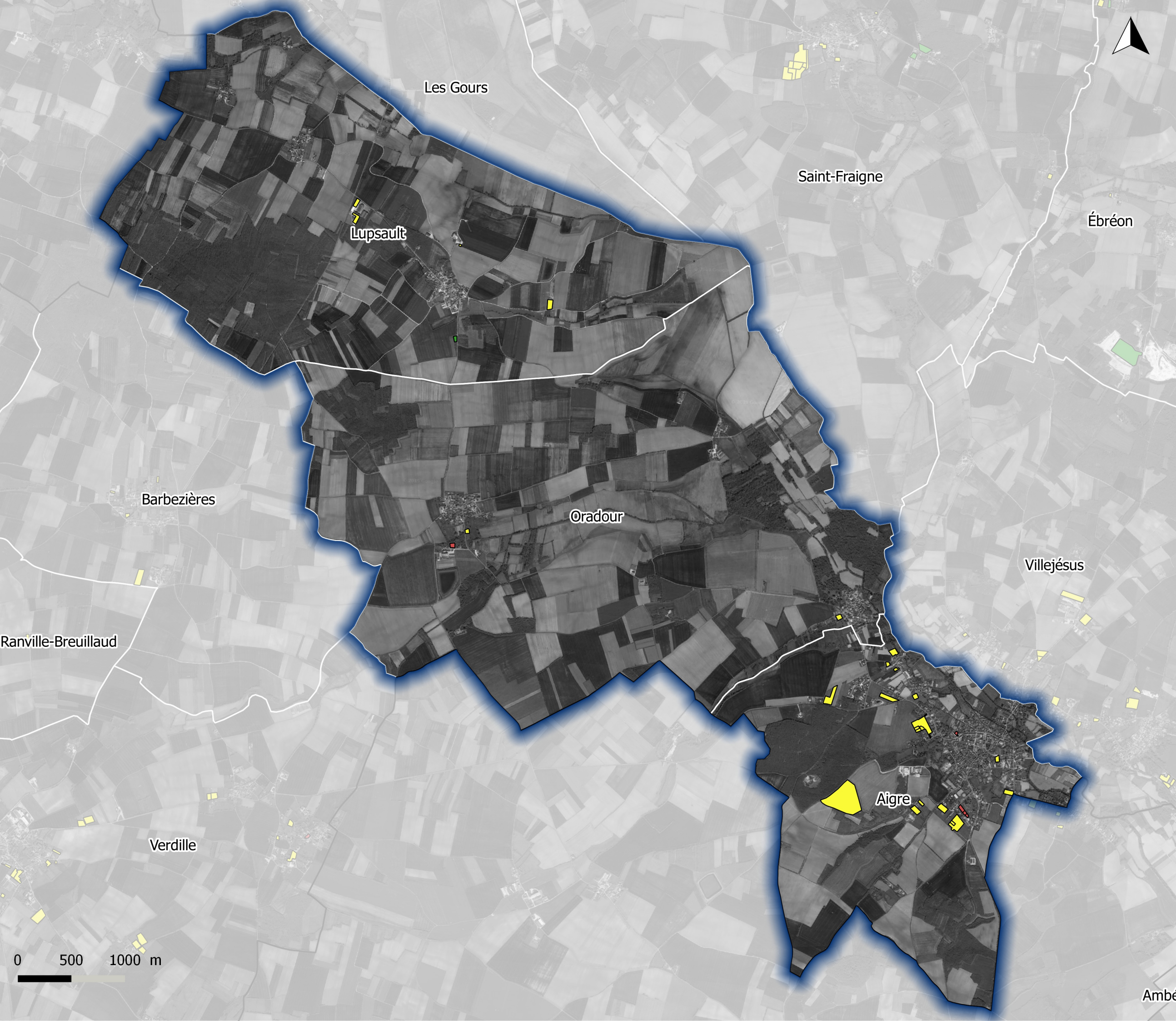


Livre I.4 : Analyse de la consommation des espaces Annexes / atlas cartographique Origine des espaces consommés

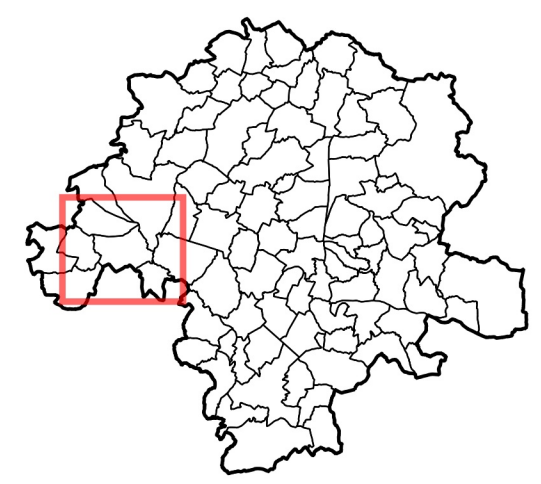


Rapport de présentation

Approuvé le 25.03.2019

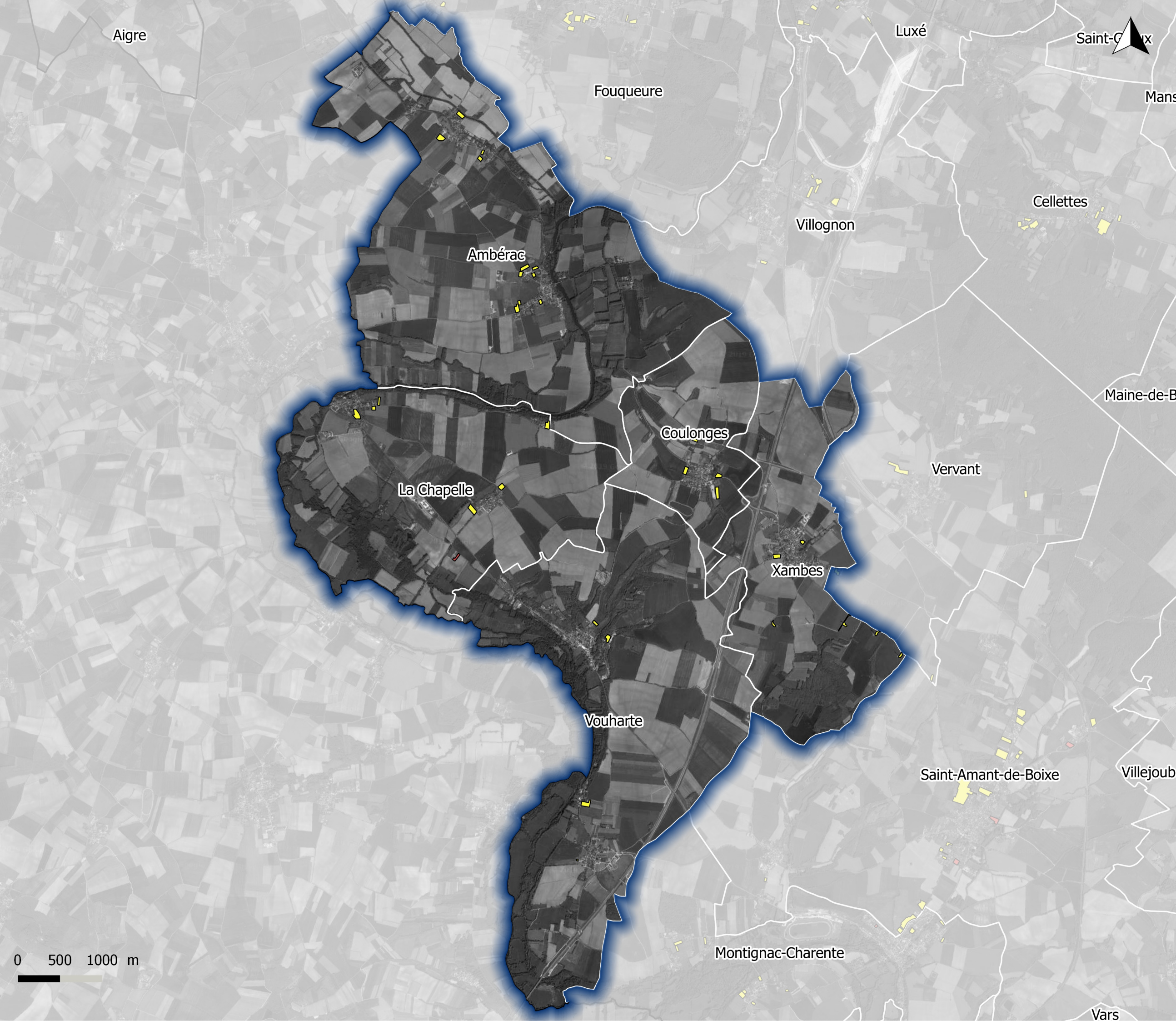


SCoT du Pays Ruffécois
Aigre - Lupsault - Oradour

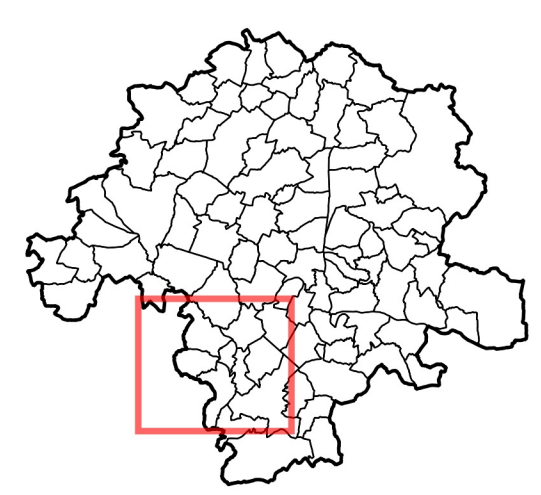


- Origine des espaces consommés :
- Espaces verts urbains
 - Espace agricole
 - Espace naturel

Origine des espaces consommés	Département de la Charente	
	Ruffécois	Pays des jardins
	Schéma de Cohérence Territoriale	
	Echelle : 1:32 004 ^{ème}	
	even CONSEIL	CITADIA urbanisme conseil
<small>Chadla Conseil 45 rue Saint-Côme 33000 BORDEAUX Tel : 05 57 99 69 38 Mail : chadla@citadia.com</small>		<small>Maitre d'ouvrage : PETR du Pays Ruffécois Mission : Elaboration du SCoT Sources : BDParcelle IGN, Photographies aériennes 2002-2012 Réalisation : Chadla Conseil 2014</small>



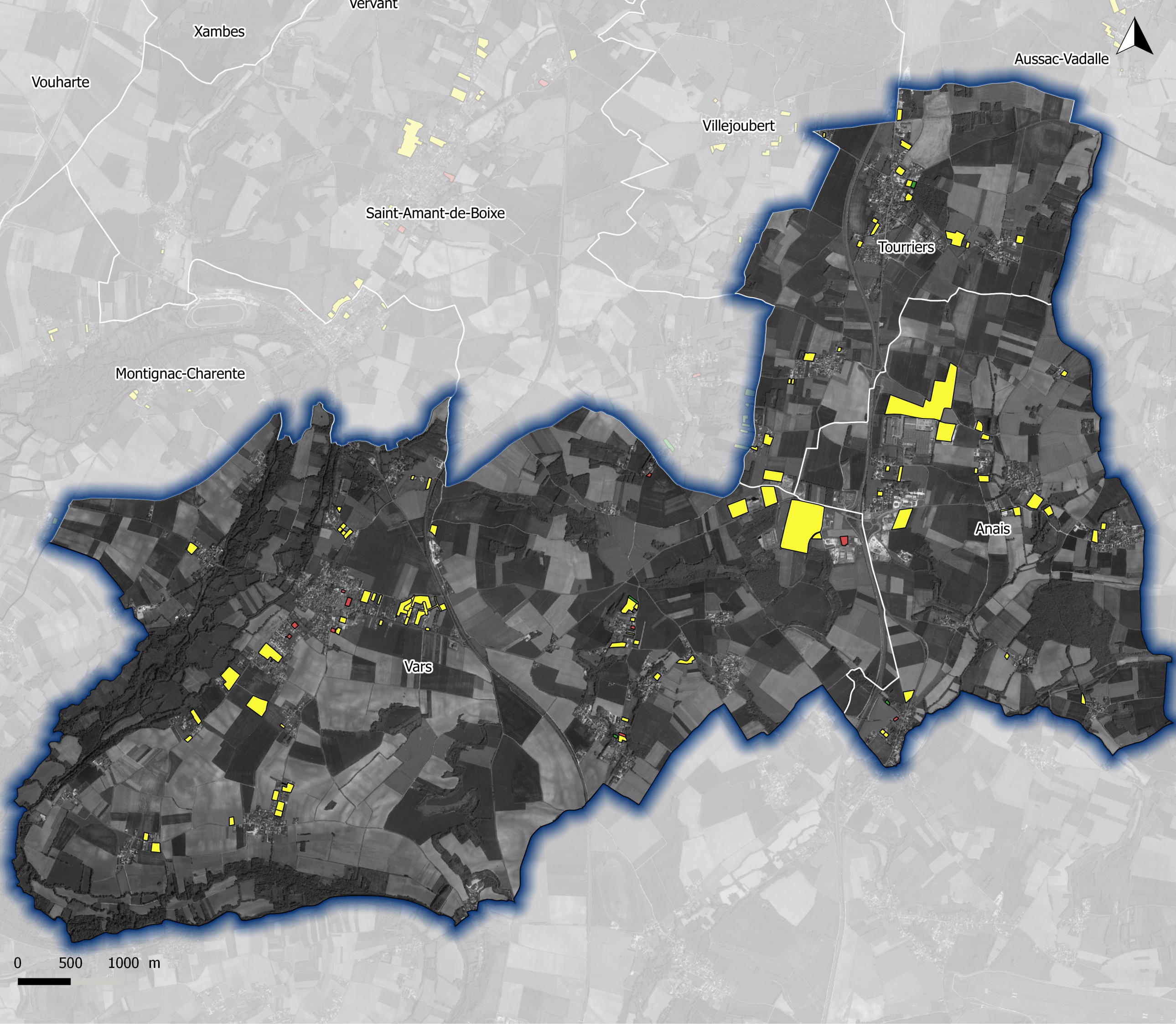
SCoT du Pays Ruffécois
Ambérac - La Chapelle -
Coulonges - Vouharte -
Xambes



- Origine des espaces consommés :
- Espaces verts urbains
 - Espace agricole
 - Espace naturel






Origine des espaces consommés	Département de la Charente	
	Ruffécois	Pays des jardins
	Schéma de Cohérence Territoriale	
	Echelle : 1:40 635 ème	
<small>Chadla Conseil 45 rue Saint-Columbe 33000 BORDEAUX Tel : 05 57 99 69 38 Mail : chadla@citadia.com</small>		<small>Maître d'ouvrage : PETR du Pays Ruffécois Mission : Elaboration du SCoT Sources : BDParcelaire IGN, Photographies aériennes 2002-2012 Réalisation : Chadla Conseil 2014</small>



SCoT du Pays Ruffécois Anais - Tourriers - Vars



Origine des espaces consommés :

-  Espaces verts urbains
-  Espace agricole
-  Espace naturel

Origine des espaces consommés

Département de la Charente



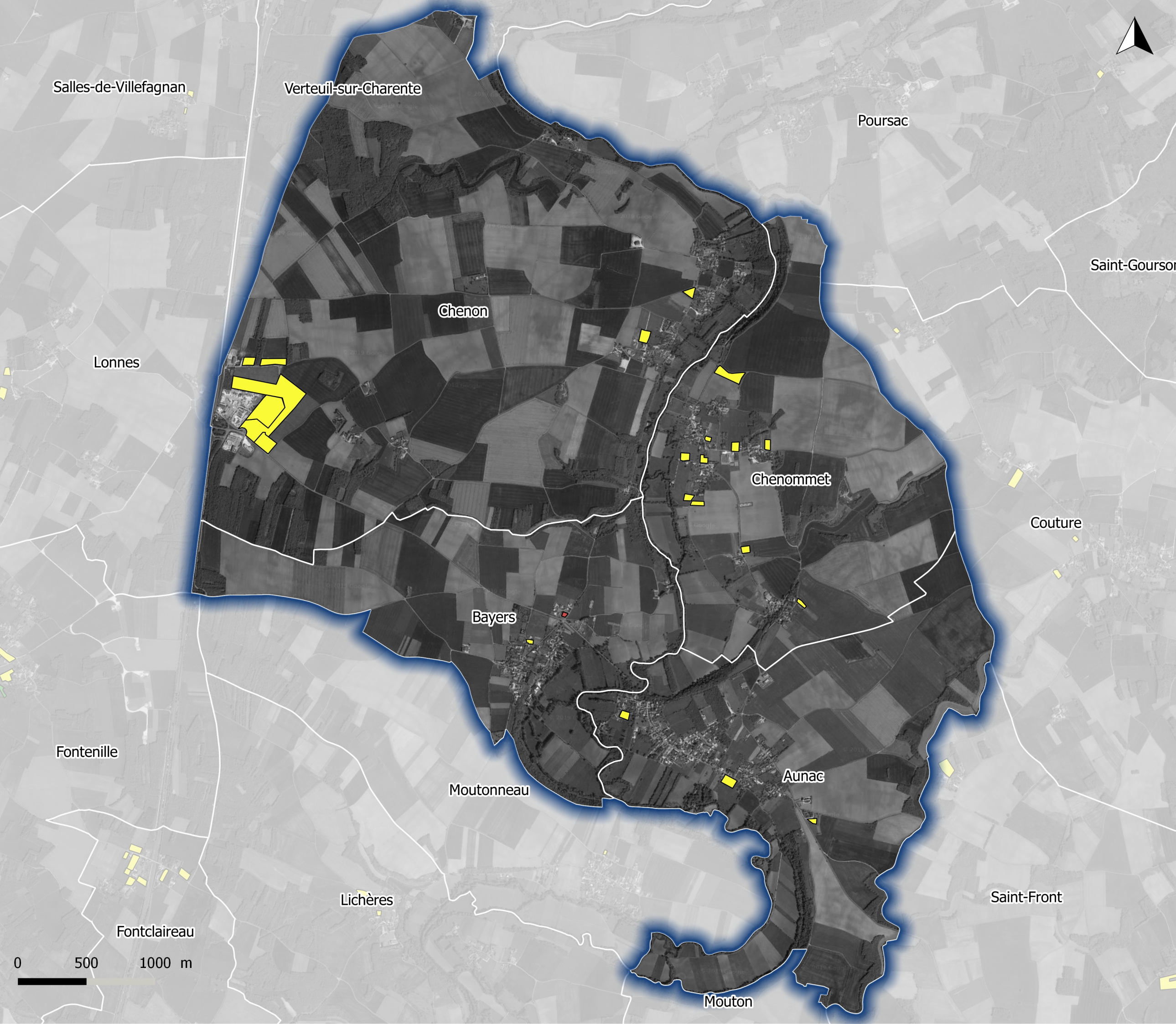
Schéma de Cohérence Territoriale

Echelle : 1:32 550 ème



Chadla Conseil
45 rue Saint-Côme
33000 BORDEAUX
Tel : 05 57 99 69 38
Mail : atb@chadla.com

Maitre d'ouvrage : PETR du Pays Ruffécois
Mission : Elaboration du SCoT
Sources : BDParcelle IGN, Photographies aériennes 2002-2012
Réalisation : Chadla Conseil 2014

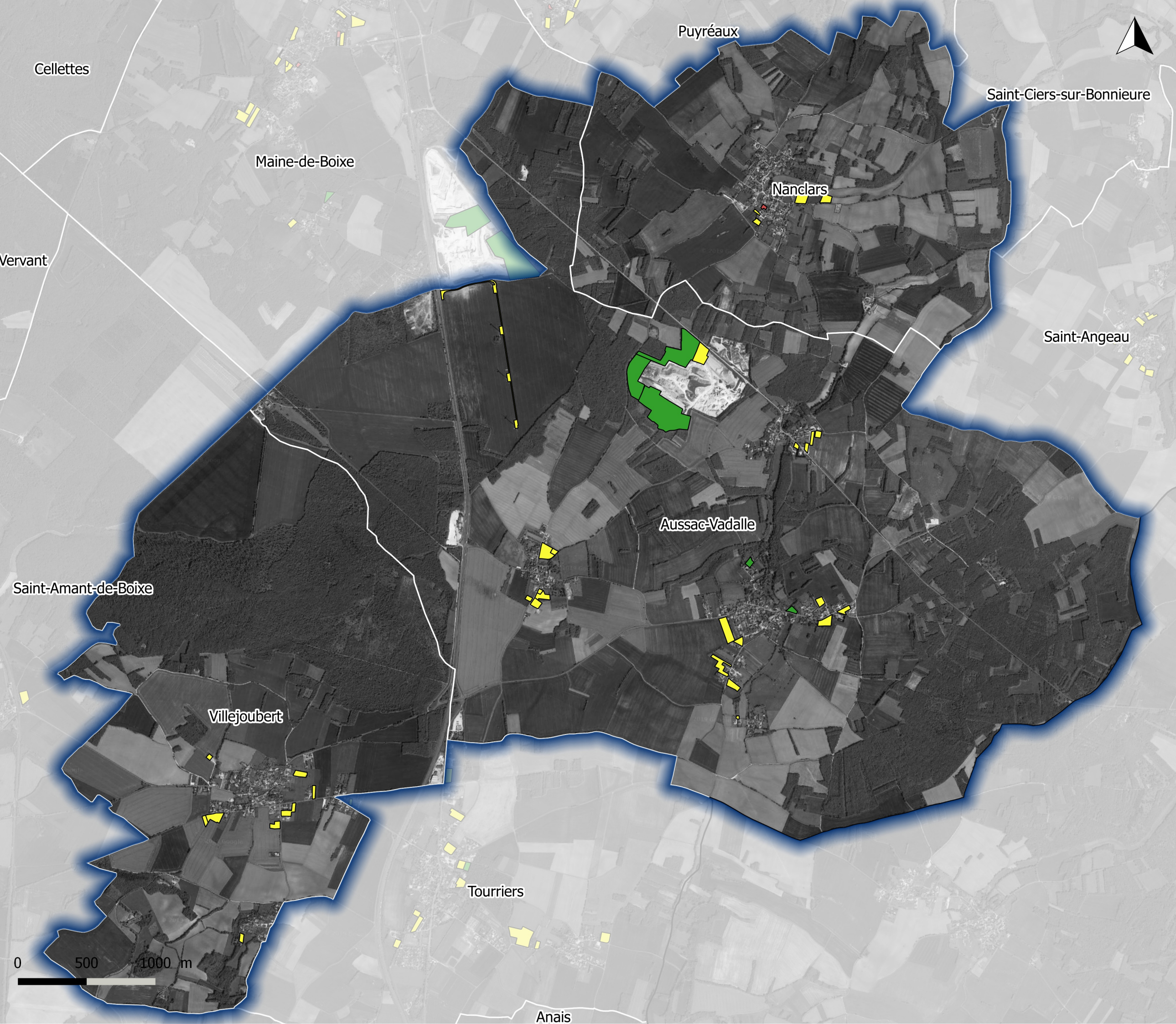


SCoT du Pays Ruffécois
Aunac - Bayers - Chenon -
Chenommet



- Origine des espaces consommés :
- Espaces verts urbains
 - Espace agricole
 - Espace naturel

Origine des espaces consommés	Département de la Charente	
	Ruffécois	Pays des jardins
	Schéma de Cohérence Territoriale	
	Echelle : 1:25 063 ème	
	even CONSEIL	CITADIA urbanisme conseil
<small>Chadla Conseil 45 rue Saint-Côme 33000 BORDEAUX Tel : 05 57 99 69 38 Mail : chadla@citadia.com</small>		<small>Maitre d'ouvrage : PETR du Pays Ruffécois Mission : Elaboration du SCoT Sources : BDParcelles IGN, Photographies aériennes 2002-2012 Réalisation : Chadla Conseil 2014</small>



SCoT du Pays Ruffécois
Aussac-Vadalle - Nanclars -
Villejoubert



Origine des espaces consommés :

- Espaces verts urbains
- Espace agricole
- Espace naturel

Origine des espaces consommés

Département de la Charente



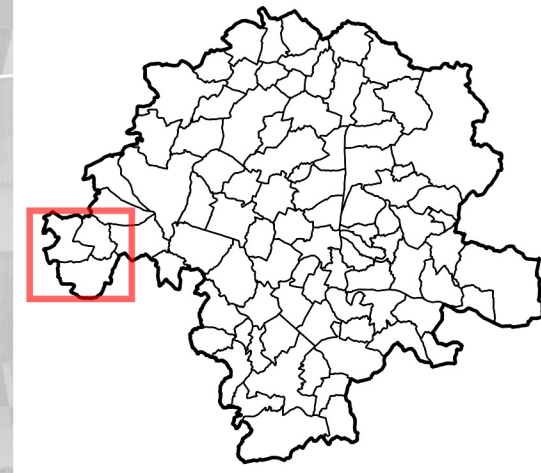
**Schéma de
Cohérence
Territoriale**

Echelle : 1:25 035 ème



Chadla Conseil
45 rue Saint-Columbe
33000 BORDEAUX
Tel : 05 57 99 69 38
Mail : atb@chadla.com

Maître d'ouvrage : PETR du Pays Ruffécois
Mission : Elaboration du SCoT
Sources: BDParcelles IGN, Photographies aériennes 2002-2012
Réalisation : Chadla Conseil 2014



Origine des espaces consommés :

- Espaces verts urbains
- Espace agricole
- Espace naturel

Origine des espaces consommés

Département de la Charente



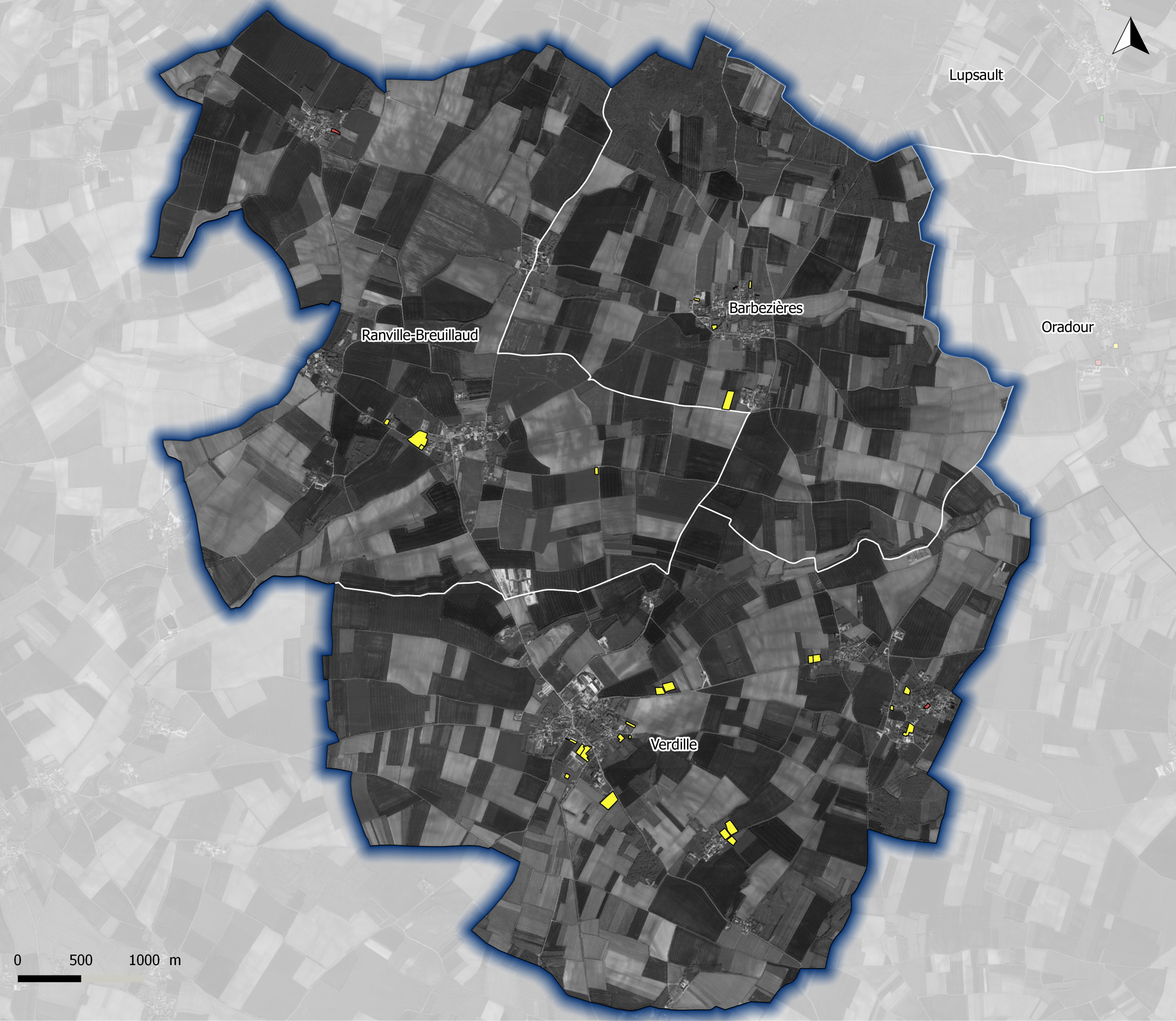
Schéma de Cohérence Territoriale

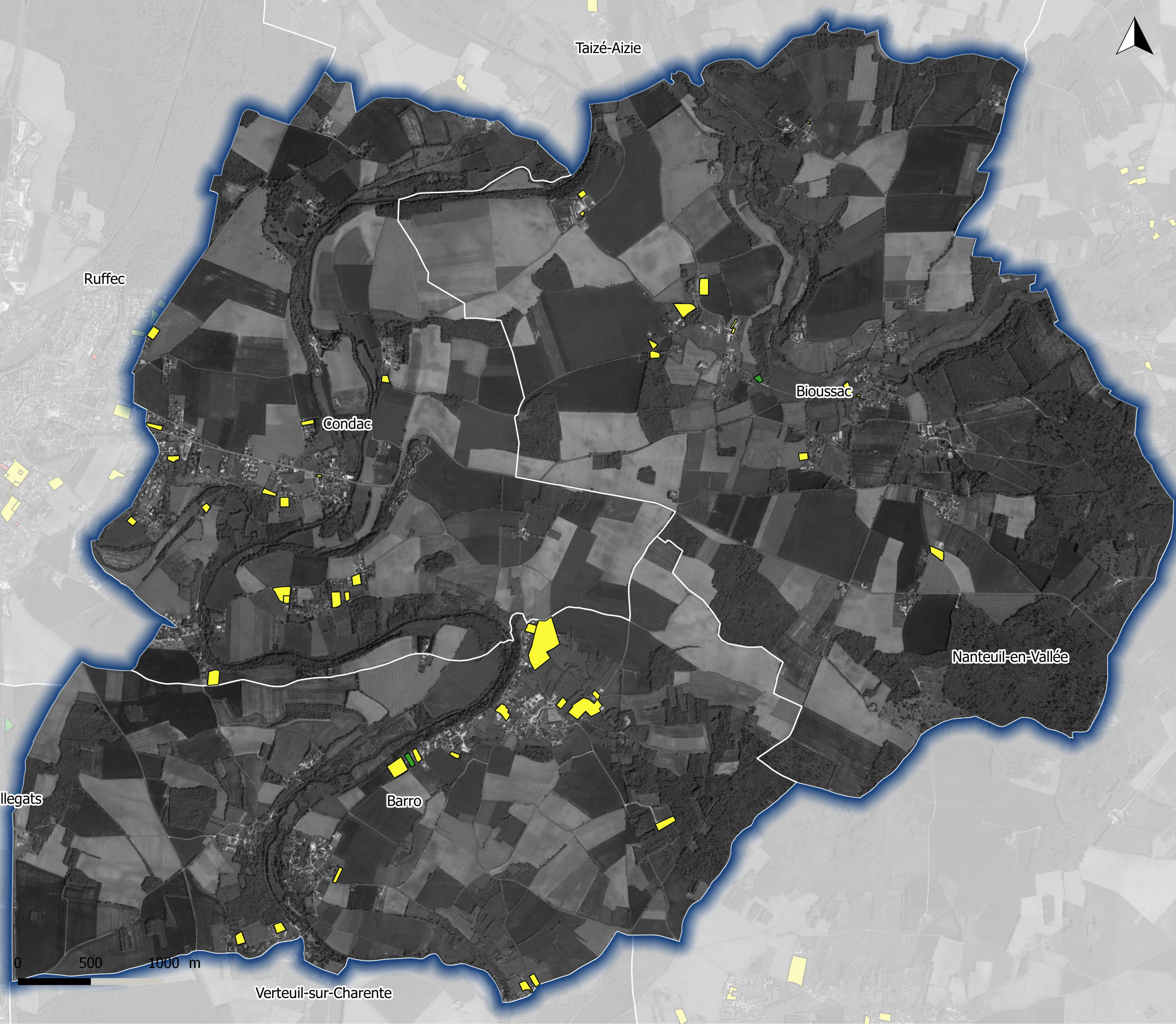
Echelle : 1:27 094 ème



Chadla Conseil
45 rue Saint-Côme
33000 BORDEAUX
Tel : 05 57 99 69 38
Mail : attribution@citadia.com

Maitre d'ouvrage : PETR du Pays Ruffécois
Mission : Elaboration du SCoT
Sources: BDParcelaire IGN, Photographies aériennes 2002-2012
Réalisation : Chadla Conseil 2014








SCoT du Pays Ruffécois
Barro - Bioussac - Condac



Origine des espaces consommés :

-  Espaces verts urbains
-  Espace agricole
-  Espace naturel

Origine des espaces consommés

Département de la Charente



**Schéma de
Cohérence
Territoriale**

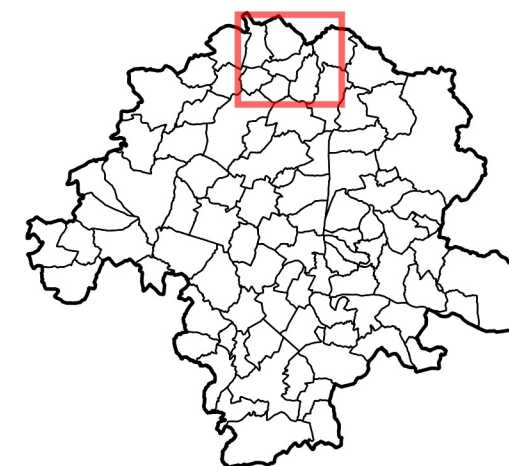
Echelle : 1:23 595 ème



Chadla Conseil
45 rue Saint-Columbe
33000 BORDEAUX
Tel : 05 57 99 69 38
Mail : attribution@citadia.com

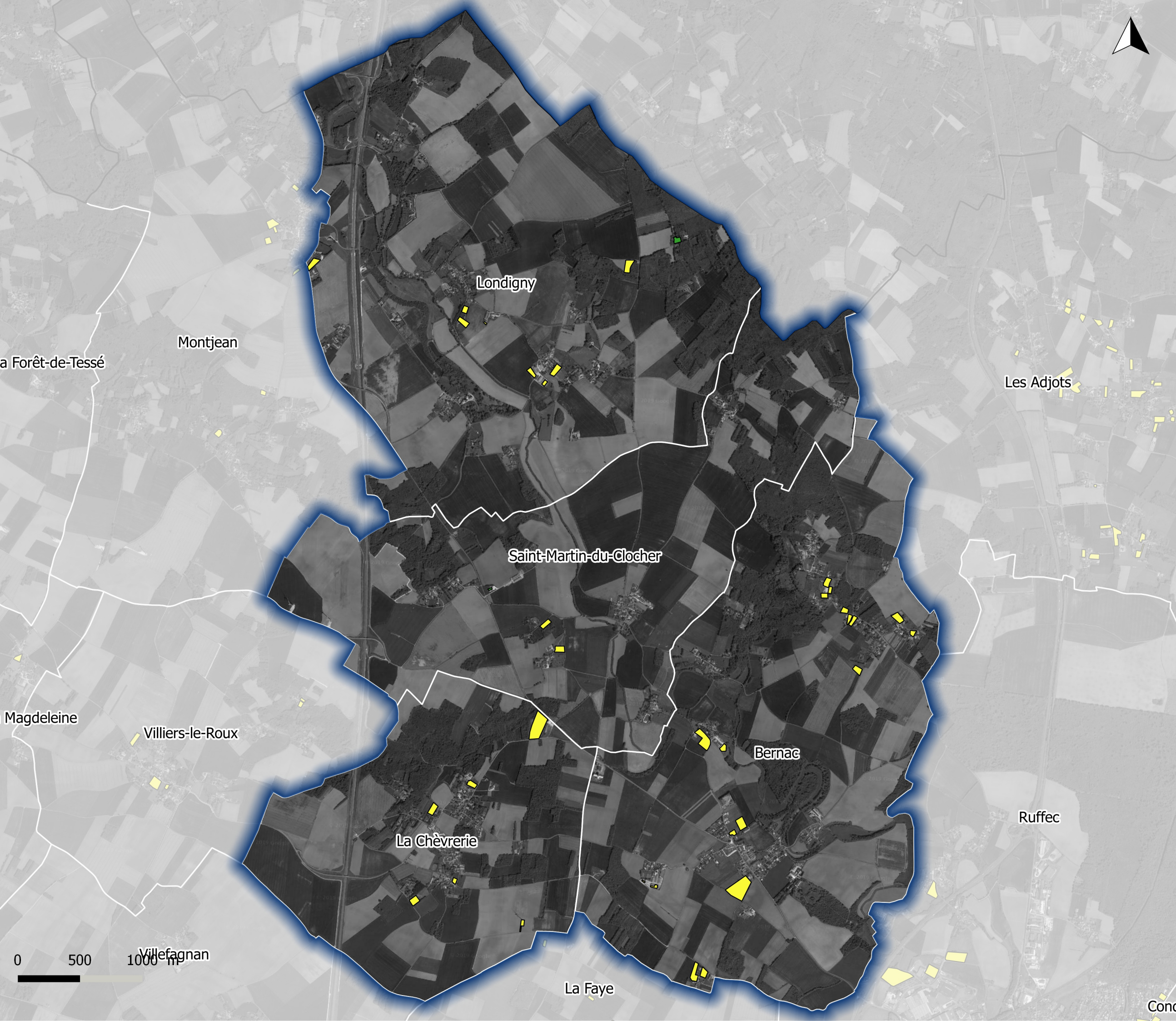
Maître d'ouvrage : PETR du Pays Ruffécois
Mission : Elaboration du SCoT
Sources : BDParcelaire IGN, Photographies aériennes 2002-2012
Réalisation : Chadla Conseil 2014

SCoT du Pays Ruffécois
Bernac - La Chèvrerie -
Londigny - Saint-Martin-du-
Clocher



Origine des espaces consommés :

- Espaces verts urbains
- Espace agricole
- Espace naturel



Origine des espaces consommés

Département de la Charente



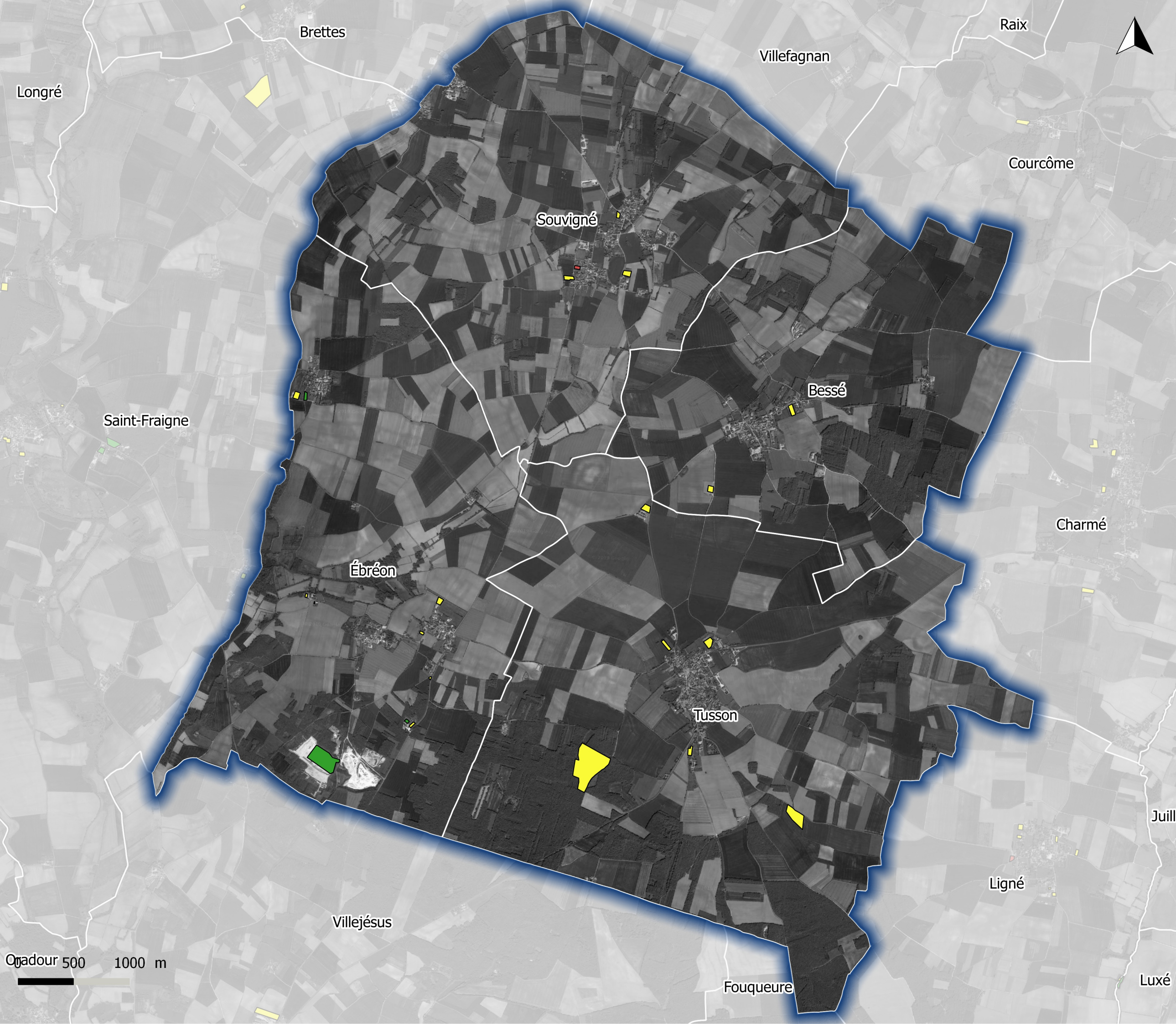
Schéma de
Cohérence
Territoriale

Echelle : 1:27 550 ème

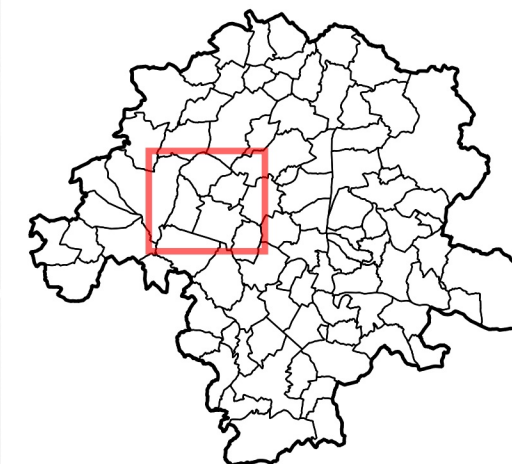


Chadla Conseil
45 rue Saint-Côme
33000 BORDEAUX
Tel : 05 57 99 69 38
Mail : chadla@chadla.com




Maître d'ouvrage : PETR du Pays Ruffécois
Mission : Elaboration du SCoT
Sources : BDParcelaire IGN, Photographies aériennes 2002-2012
Réalisation : Chadla Conseil 2014



SCoT du Pays Ruffécois
Bessé - Ébréon - Souvigné -
Tusson



Origine des espaces consommés :

-  Espaces verts urbains
-  Espace agricole
-  Espace naturel

Origine des espaces consommés

Département de la Charente



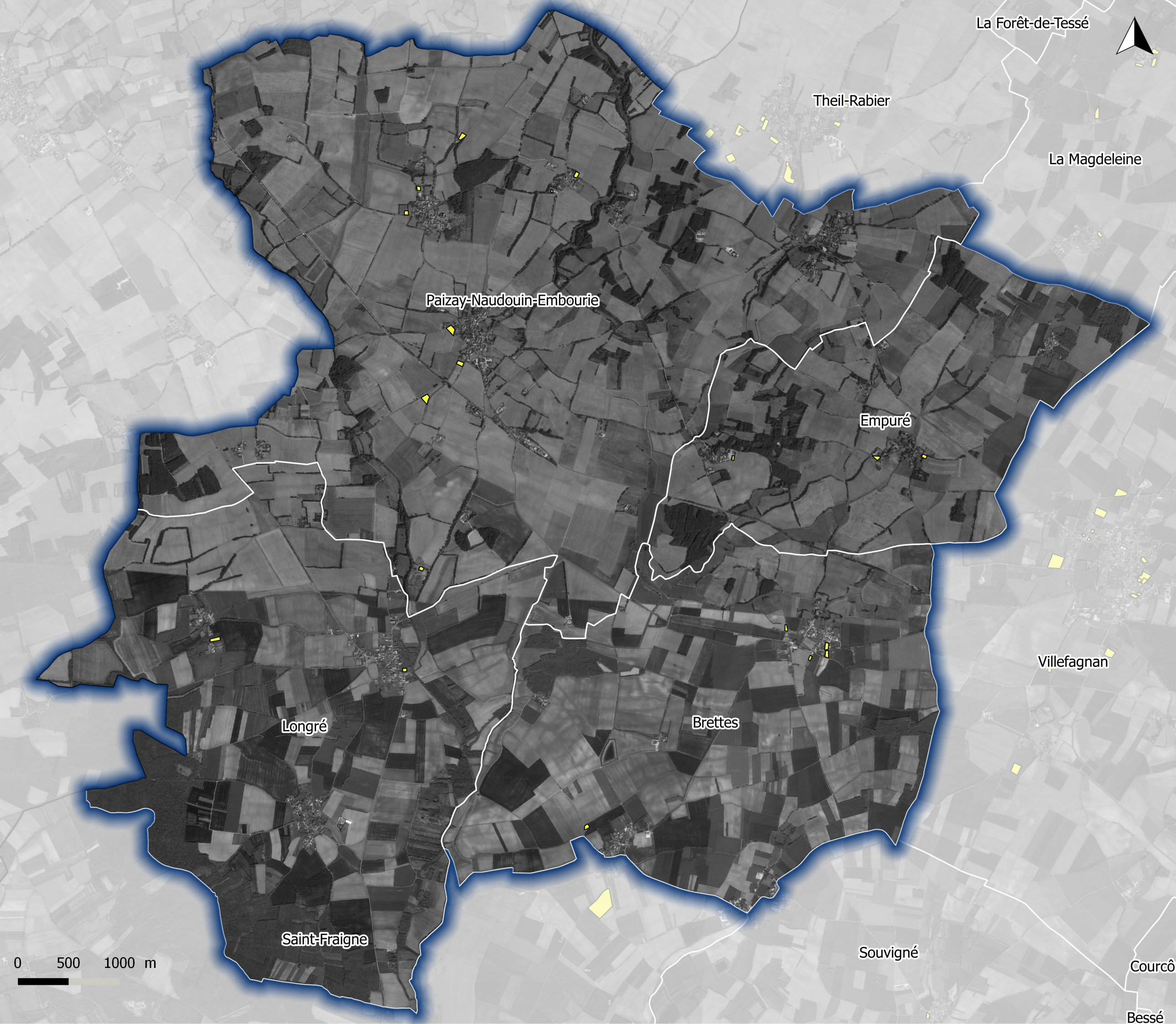
**Schéma de
Cohérence
Territoriale**

Echelle : 1:30 800 ème



Chadla Conseil
45 rue Saint-Côme
33000 BORDEAUX
Tel : 05 57 99 69 38
Mail : attribution@citadia.com

Maître d'ouvrage : PETR du Pays Ruffécois
Mission : Elaboration du SCoT
Sources : BDParcelle IGN, Photographies aériennes 2002-2012
Réalisation : Chadla Conseil 2014



SCoT du Pays Ruffécois
Brettes - Empuré - Longré -
Paizay-Naudouin-Embourie



Origine des espaces consommés :

- Espaces verts urbains
- Espace agricole
- Espace naturel

Origine des espaces consommés

Département de la Charente



**Schéma de
Cohérence
Territoriale**

Echelle : 1:33 888 ème

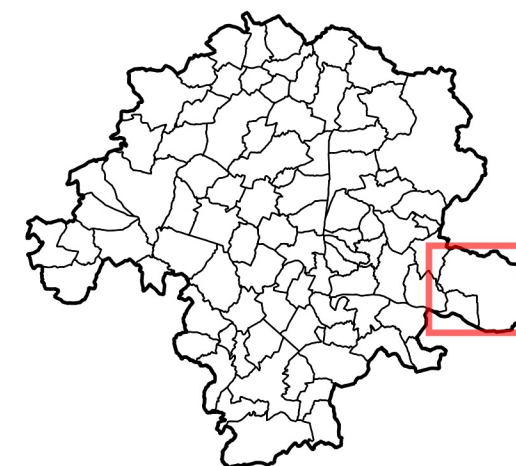


Chadla Conseil
45 rue Saint-Côme
33000 BORDEAUX
Tel : 05 57 99 69 38
Mail : chadla@citadia.com

Maître d'ouvrage : PÉTR du Pays Ruffécois
Mission : Elaboration du SCoT
Sources : BDParcelles IGN, Photographies aériennes 2002-2012
Réalisation : Chadla Conseil 2014



SCoT du Pays Ruffécois Cellefrouin - La Tâche



Origine des espaces consommés :

- Espaces verts urbains
- Espace agricole
- Espace naturel

Origine des espaces consommés

Département de la Charente



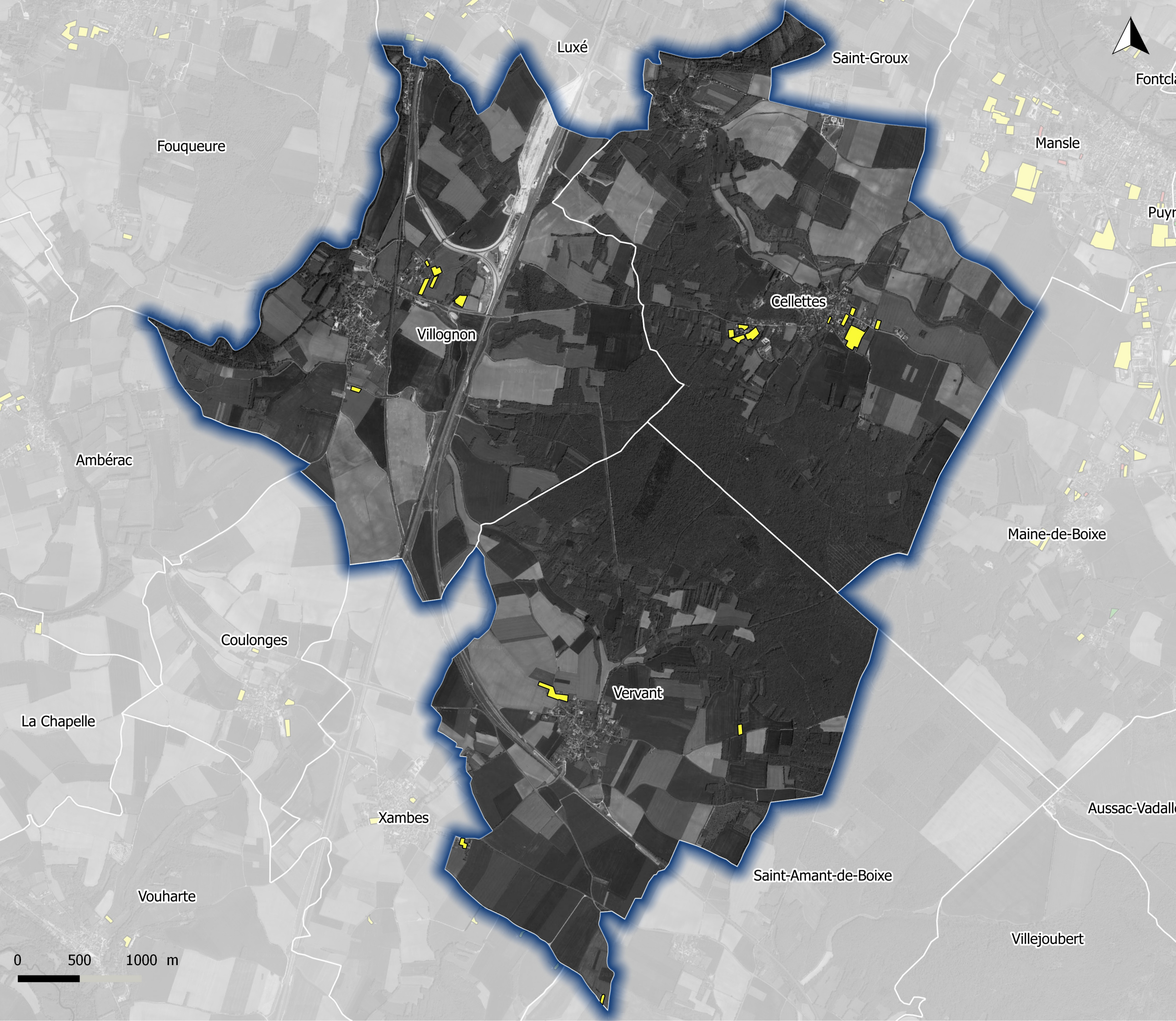
Schéma de Cohérence Territoriale

Echelle : 1:26 736 ème



Chadla Conseil
45 rue Saint-Côme
33000 BORDEAUX
Tel : 05 57 99 69 38
Mail : attribution@chadla.com

Maître d'ouvrage : PETR du Pays Ruffécois
Mission : Elaboration du SCoT
Sources : BDParcelles IGN, Photographies aériennes 2002-2012
Réalisation : Chadla Conseil 2014



SCoT du Pays Ruffécois
Cellettes - Vervant -
Villognon



Origine des espaces consommés :

- Espaces verts urbains
- Espace agricole
- Espace naturel

Origine des espaces consommés

Département de la Charente



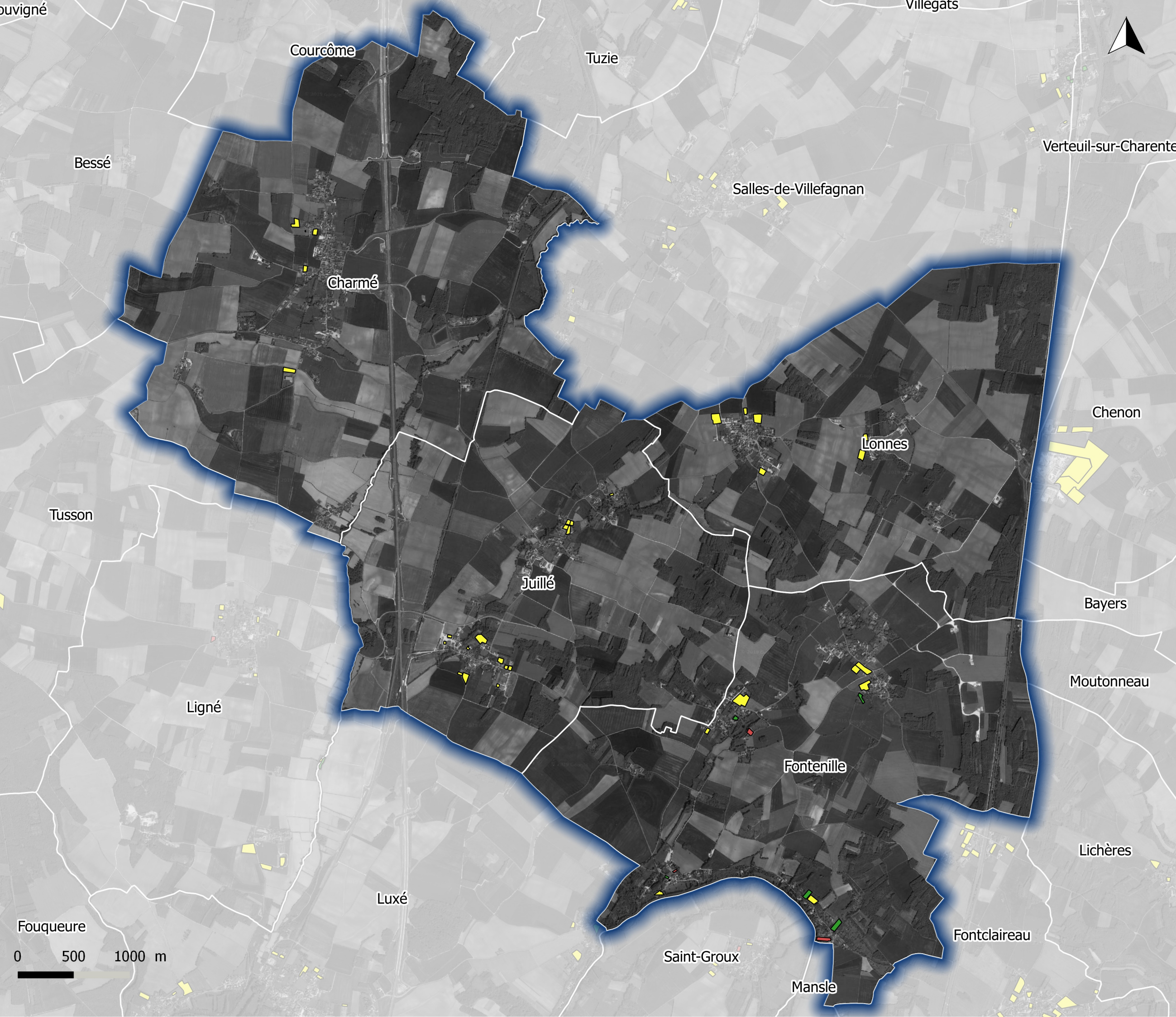
**Schéma de
Cohérence
Territoriale**

Echelle : 1:27 696 ème



Chadla Conseil
45 rue Saint-Côme
33000 BORDEAUX
Tel : 05 57 99 69 38
Mail : atlantique@citadia.com

Maitre d'ouvrage : PETR du Pays Ruffécois
Mission : Elaboration du SCoT
Sources : BDParcelles IGN, Photographies aériennes 2002-2012
Réalisation : Chadla Conseil 2014



SCO T du Pays Ruffécois
Charmé - Fontenille - Juillé -
Lonnes



Origine des espaces consommés :

- Espaces verts urbains
- Espace agricole
- Espace naturel

Origine des espaces consommés

Département de la Charente

Ruffécois Pays des jardins

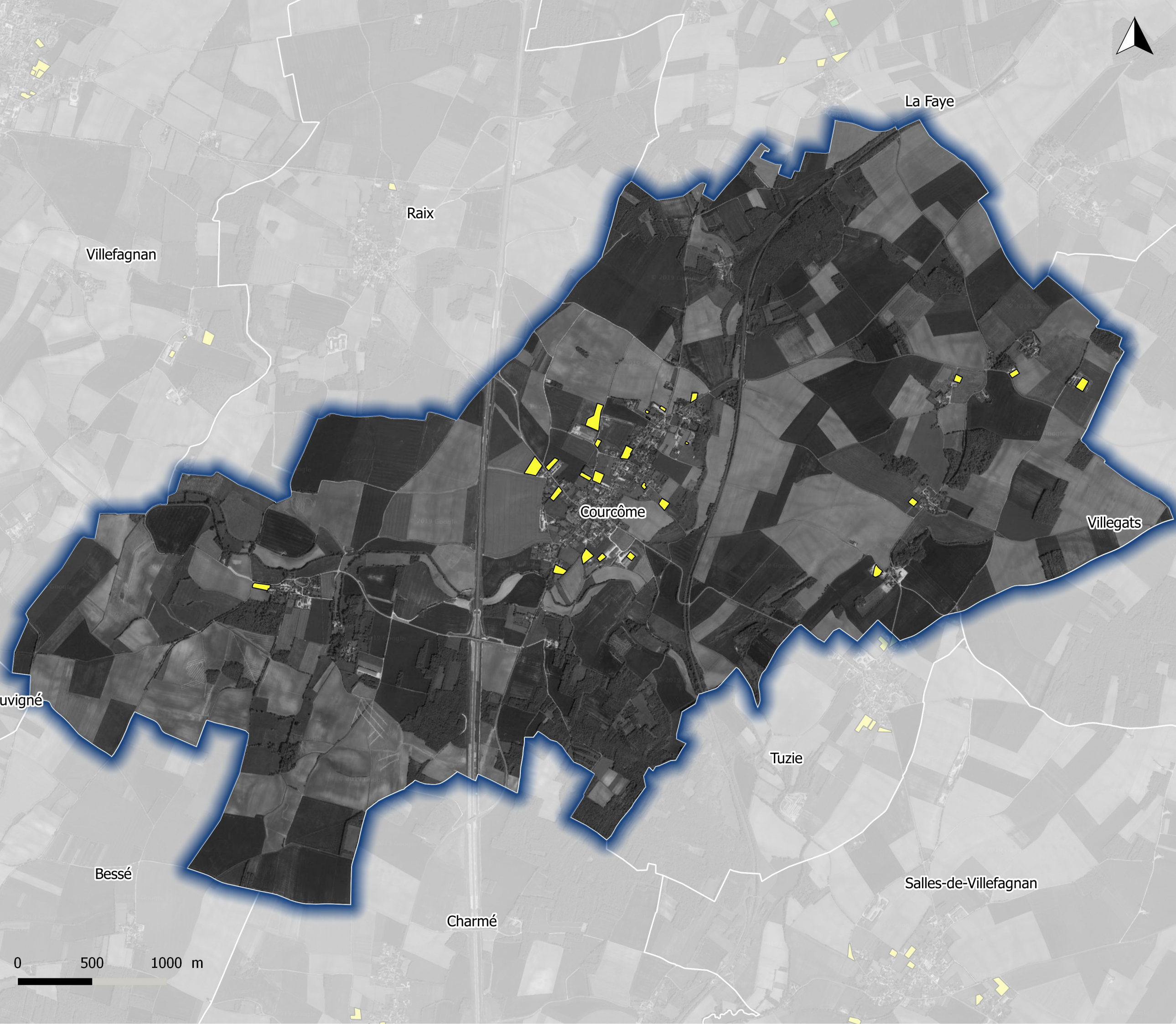
Schéma de Cohérence Territoriale

Echelle : 1:30 501 ème

even CONSEIL CITADIA

Chadla Conseil
45 rue Saint-Columbe
33000 BORDEAUX
Tel : 05.57.99.69.38
Mail : atb@chadla.com

Maître d'ouvrage : PETR du Pays Ruffécois
Mission : Elaboration du SCO T
Sources : BDParcelles IGN, Photographies aériennes 2002-2012
Réalisation : Chadla Conseil 2014



SCoT du Pays Ruffécois Courcôme



Origine des espaces consommés :

- Espaces verts urbains
- Espace agricole
- Espace naturel

Origine des espaces consommés

Département de la Charente



Schéma de Cohérence Territoriale

Echelle : 1:23 171 ème



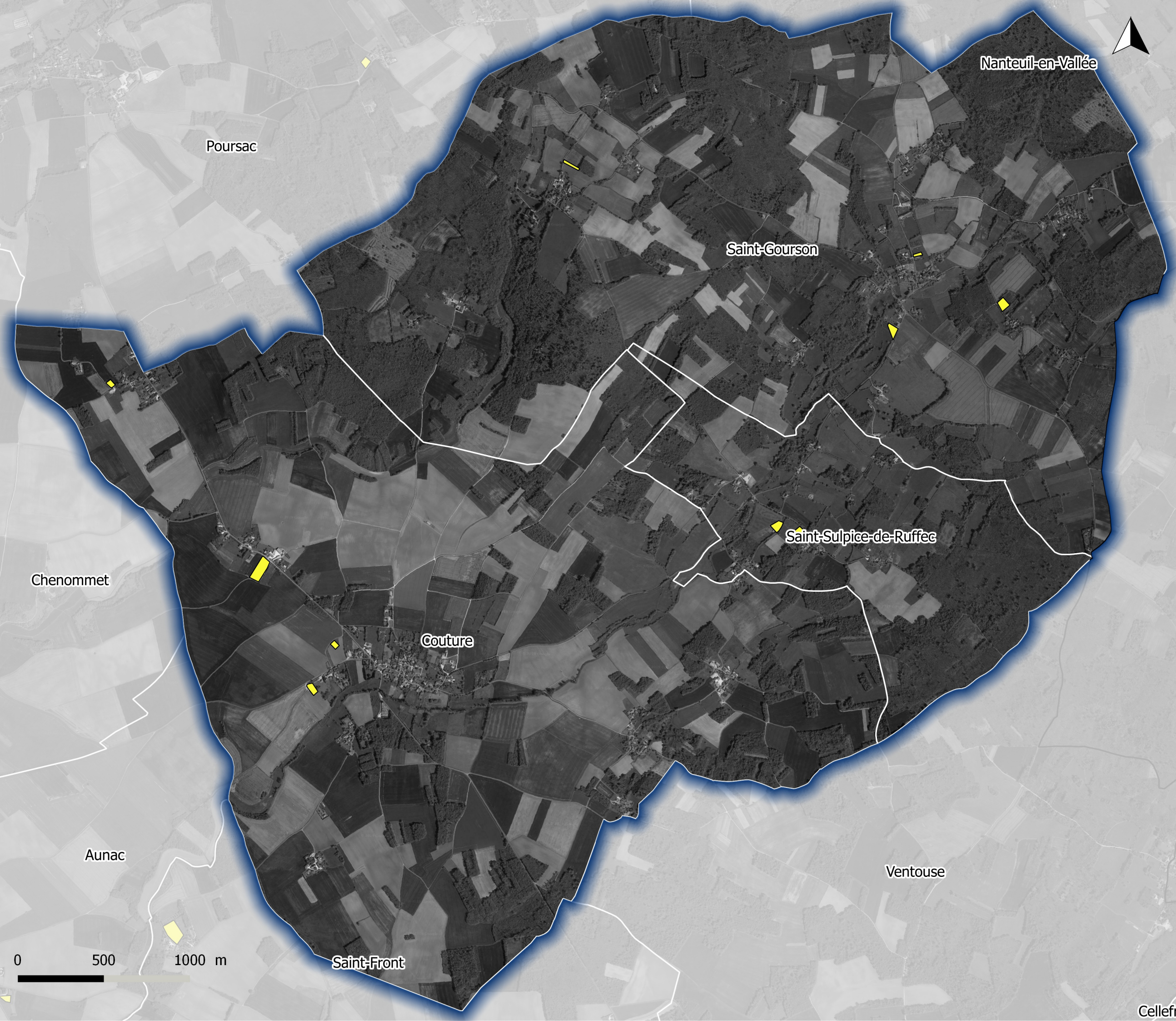
Chadla Conseil
45 rue Saint-Côme
33000 BORDEAUX
Tel : 05 57 99 69 28
Mail : atb@chadla.com

Maître d'ouvrage : PETR du Pays Ruffécois
Mission : Elaboration du SCoT
Sources : BDParcelles IGN, Photographies aériennes 2002-2012
Réalisation : Chadla Conseil 2014



Origine des espaces consommés :

- Espaces verts urbains
- Espace agricole
- Espace naturel



Origine des espaces consommés

Département de la Charente



Schéma de Cohérence Territoriale

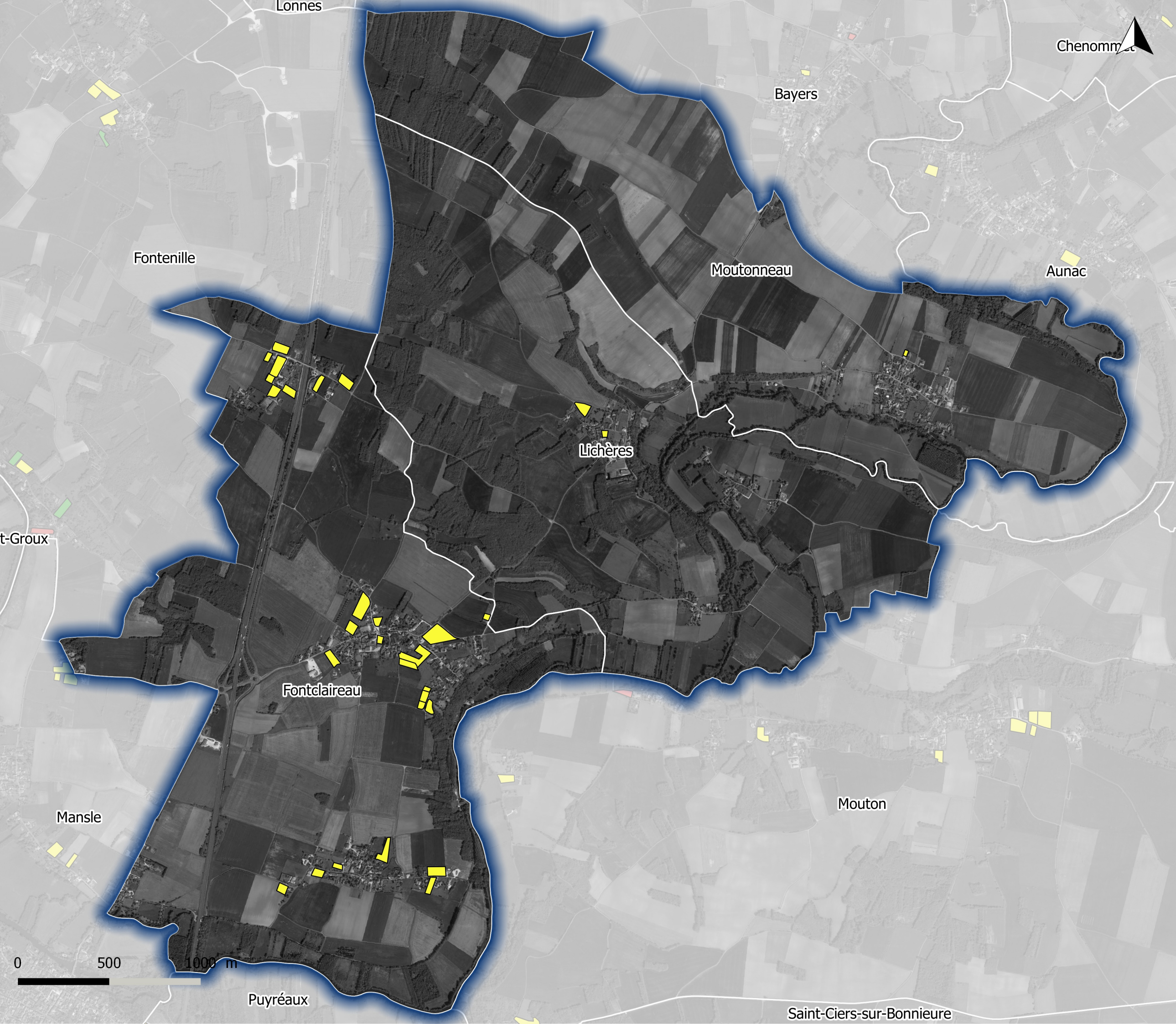
Echelle : 1:19 937 ème



Chadla Conseil
45 rue Saint-Côme
33000 BORDEAUX
Tel : 05 57 99 69 38
Mail : atb@chadla.com

Maître d'ouvrage : PETR du Pays Ruffécois
Mission : Elaboration du SCoT
Sources : BDParcelles IGN, Photographies aériennes 2002-2012
Réalisation : Chadla Conseil 2014

Cellefr



SCoT du Pays Ruffécois
Fontclaireau - Lichères -
Moutonneau



Origine des espaces consommés :

- Espaces verts urbains
- Espace agricole
- Espace naturel

Origine des espaces consommés

Département de la Charente



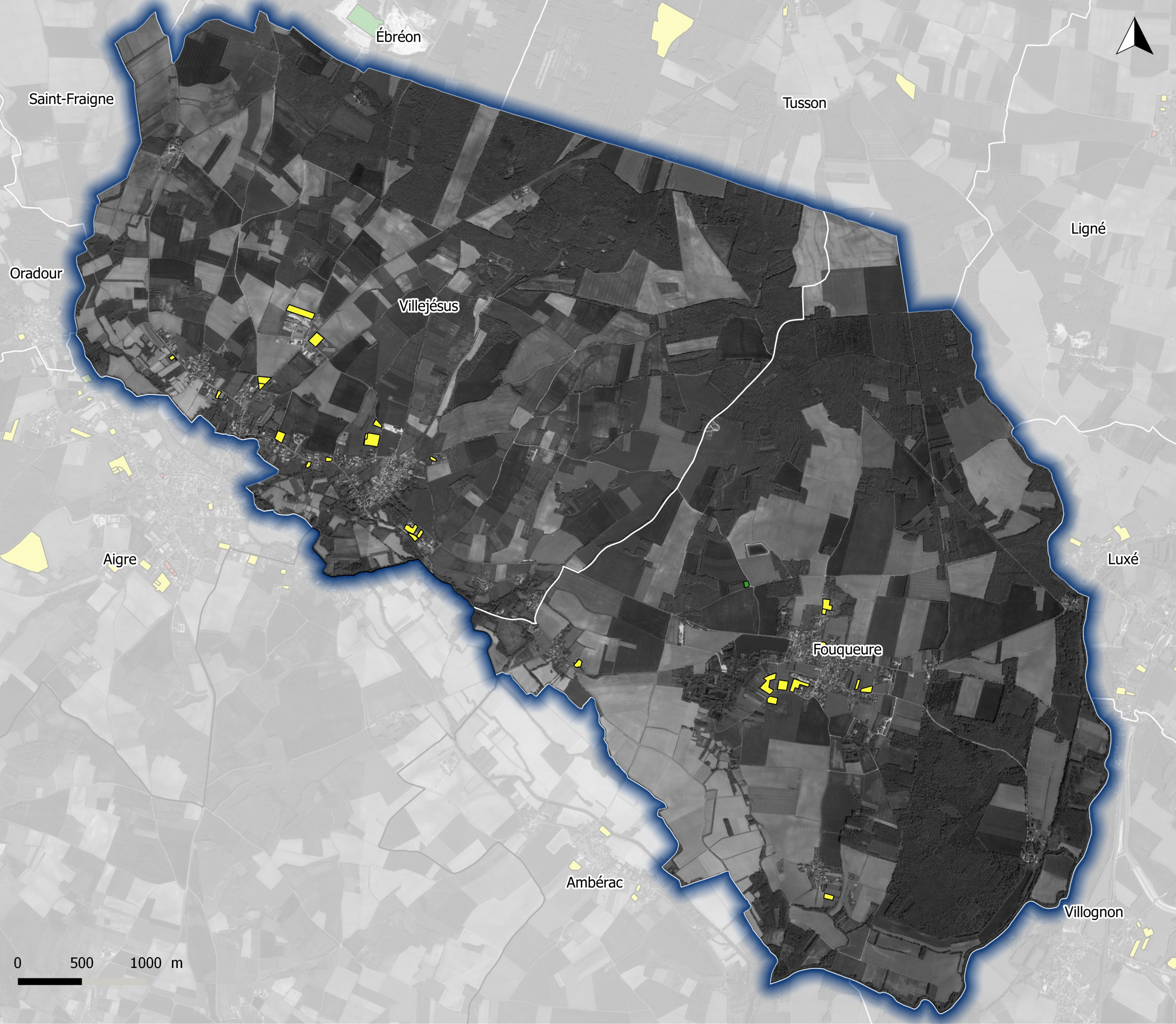
Schéma de
Cohérence
Territoriale

Echelle : 1:18 837 ème

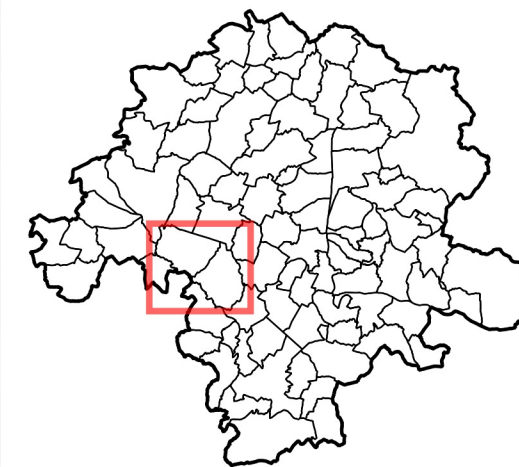


Chadla Conseil
45 rue Saint-Columbe
33000 BORDEAUX
Tel : 05 57 99 69 38
Mail : at@chadla.com

Maître d'ouvrage : PETR du Pays Ruffécois
Mission : Elaboration du SCoT
Sources : BDParcelles IGN, Photographies aériennes 2002-2012
Réalisation : Chadla Conseil 2014



SCoT du Pays Ruffécois Fouqueure - Villejésus



Origine des espaces consommés :

- Espaces verts urbains
- Espace agricole
- Espace naturel

Origine des espaces consommés

Département de la Charente



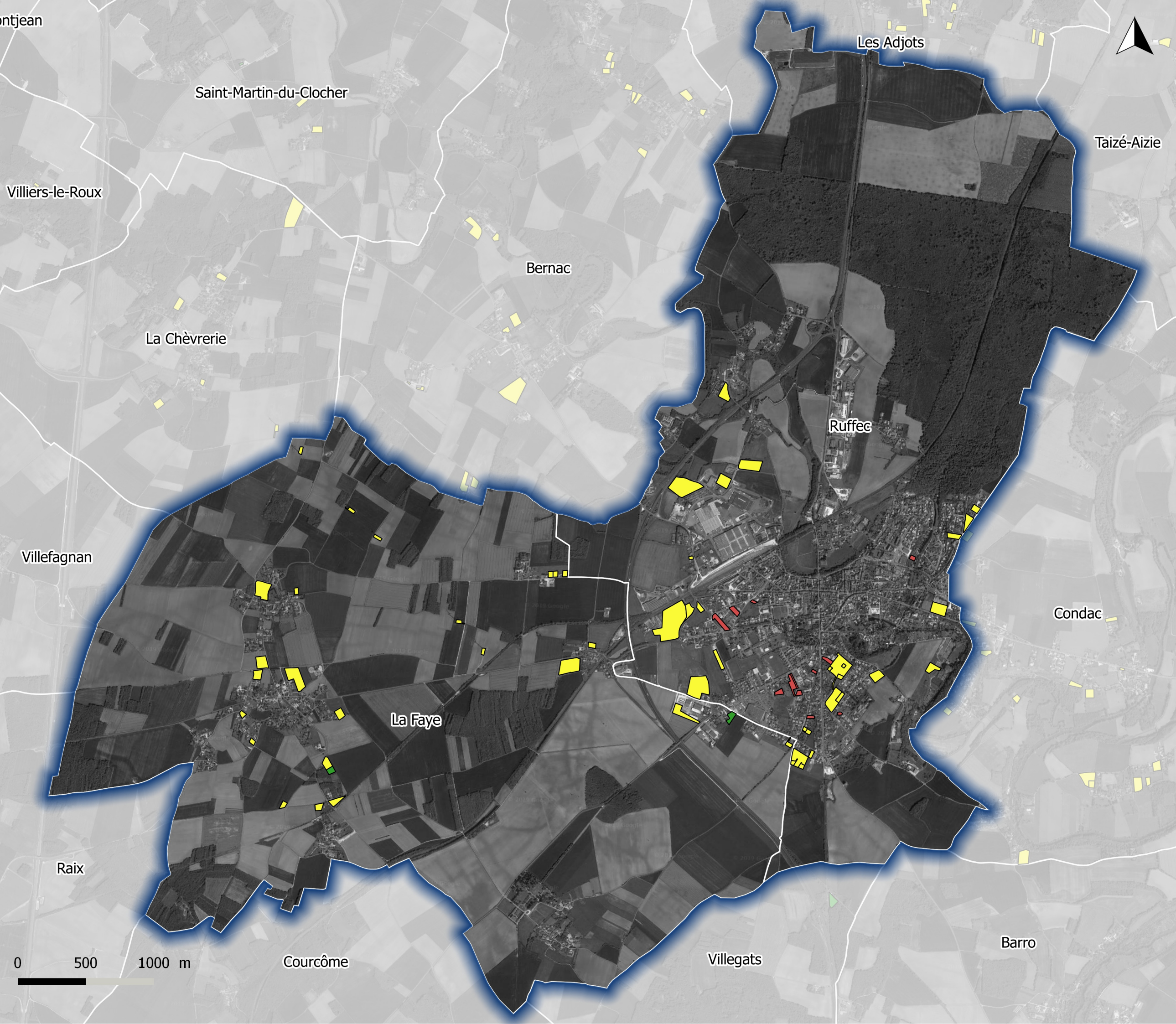
Schéma de Cohérence Territoriale

Echelle : 1:26 878 ème

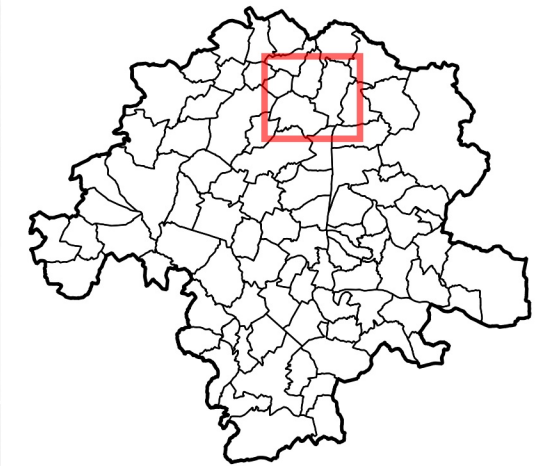


Chadla Conseil
45 rue Saint-Côme
33000 BORDEAUX
Tel : 05 57 99 69 38
Mail : atelier@chadla.com

Maître d'ouvrage : PETR du Pays Ruffécois
Mission : Elaboration du SCoT
Sources : BDParcelle IGN, Photographies aériennes 2002-2012
Réalisation : Chadla Conseil 2014



SCoT du Pays Ruffécois
La Faye- Ruffec



Origine des espaces consommés :

- Espaces verts urbains
- Espace agricole
- Espace naturel

Origine des espaces consommés

Département de la Charente



**Schéma de
Cohérence
Territoriale**

Echelle : 1:25 317 ème



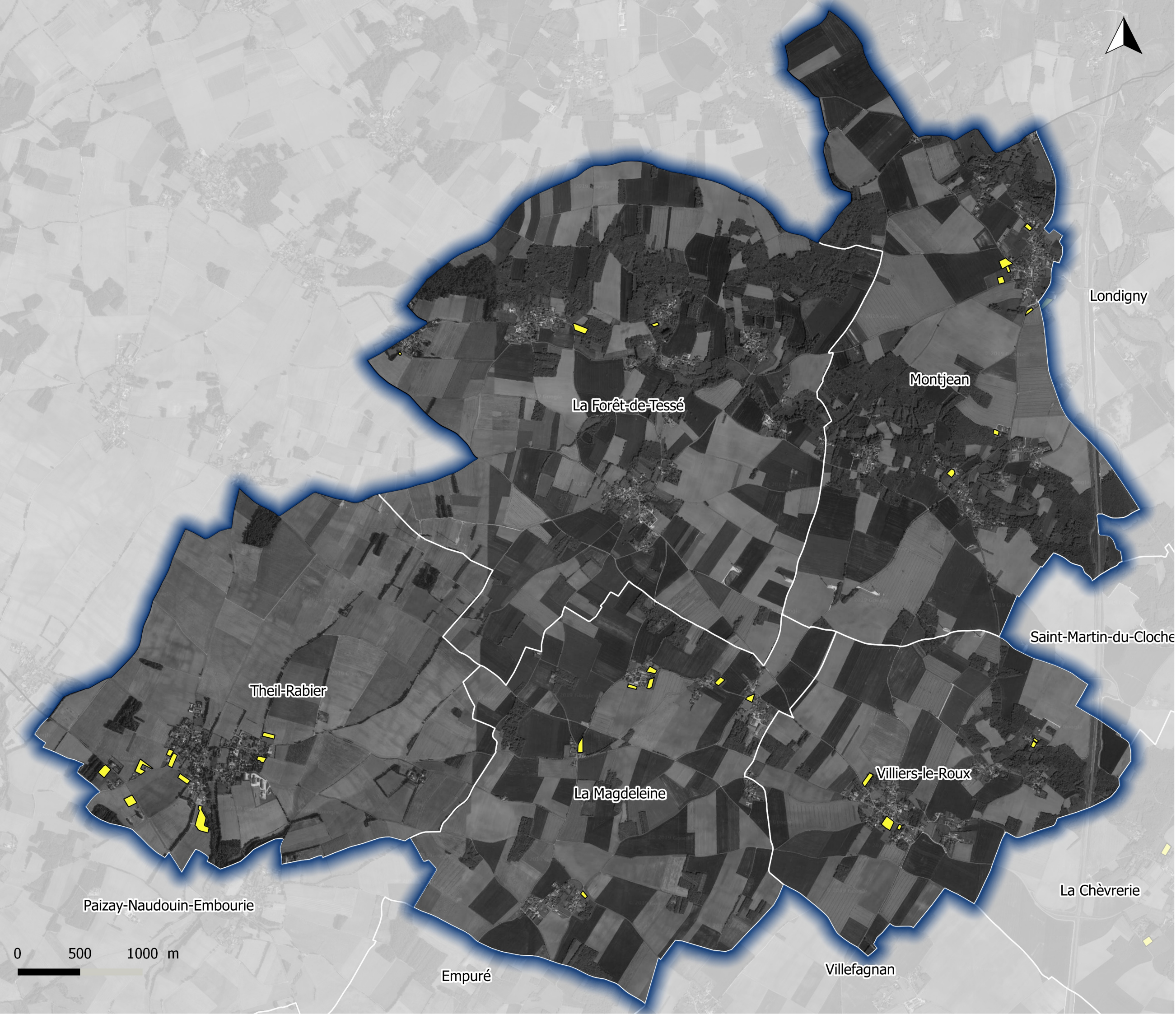
Chadla Conseil
45 rue Saint-Columbe
33000 BORDEAUX
Tel : 05 57 99 69 38
Mail : attribution@citadia.com

Maitre d'ouvrage : PETR du Pays Ruffécois
Mission : Elaboration du SCoT
Sources: BDParcelaire IGN, Photographies aériennes 2002-2012
Réalisation : Chadla Conseil 2014



Origine des espaces consommés :

- Espaces verts urbains
- Espace agricole
- Espace naturel



Origine des espaces consommés

Département de la Charente



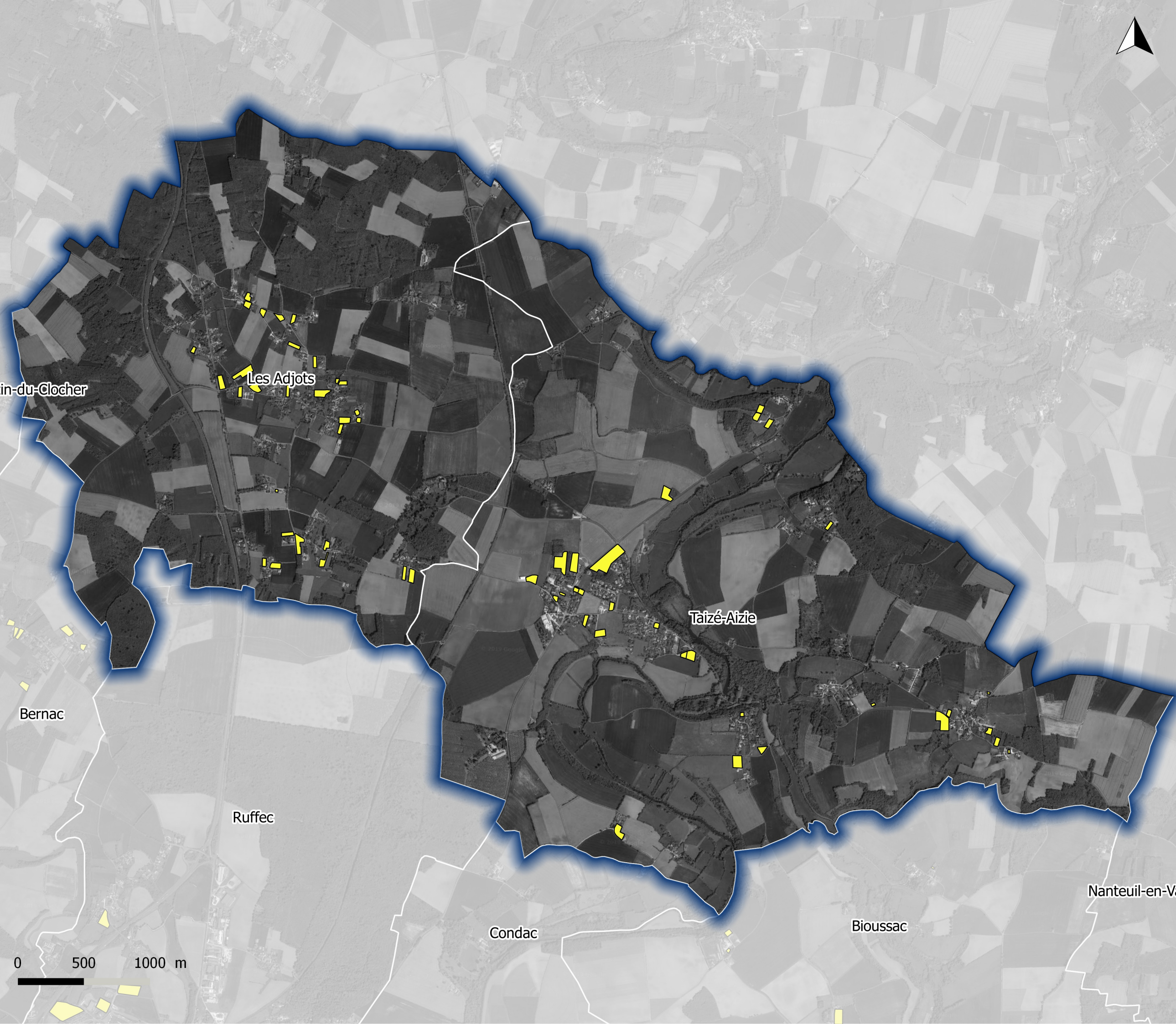
Schéma de Cohérence Territoriale

Echelle : 1:27 316 ème



Chadla Conseil
45 rue Saint-Côme
33000 BORDEAUX
Tel : 05 57 99 69 38
Mail : atb@chadla.com




Maître d'ouvrage : PETR du Pays Ruffécois
Mission : Elaboration du SCoT
Sources : BDParcelle IGN, Photographies aériennes 2002-2012
Réalisation : Chadla Conseil 2014



SCoT du Pays Ruffécois
Les Adjots - Taizé-Aizie



Origine des espaces consommés :

-  Espaces verts urbains
-  Espace agricole
-  Espace naturel

Origine des espaces consommés

Département de la Charente



**Schéma de
Cohérence
Territoriale**

Echelle : 1:26 068 ème



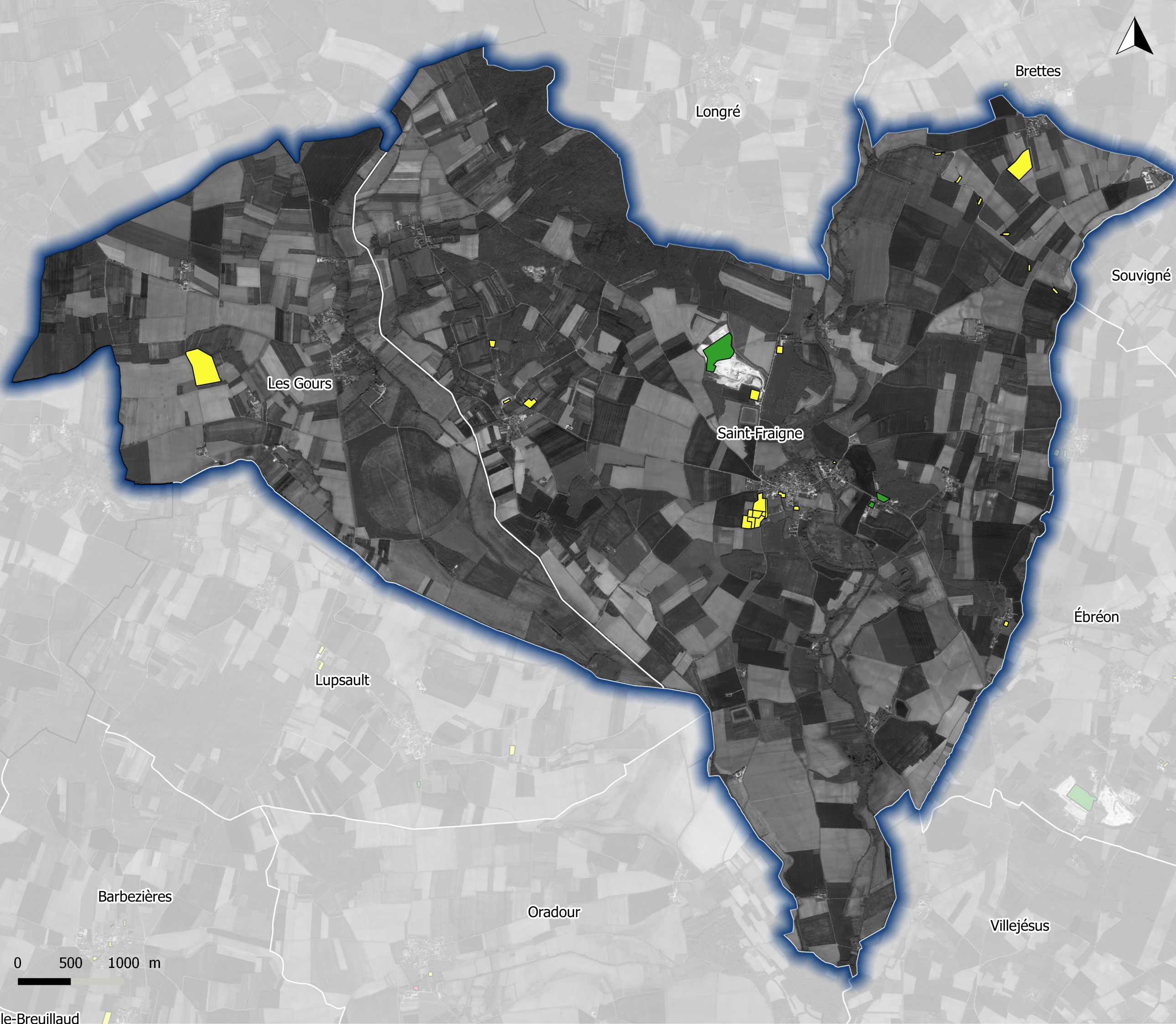
Chadla Conseil
45 rue Saint-Côme
33000 BORDEAUX
Tel : 05 57 99 69 38
Mail : atb@chadla.com

Maître d'ouvrage : PETR du Pays Ruffécois
Mission : Elaboration du SCoT
Sources : BDParcelle IGN, Photographies aériennes 2002-2012
Réalisation : Chadla Conseil 2014



Origine des espaces consommés :

- Espaces verts urbains
- Espace agricole
- Espace naturel



Origine des espaces consommés

Département de la Charente



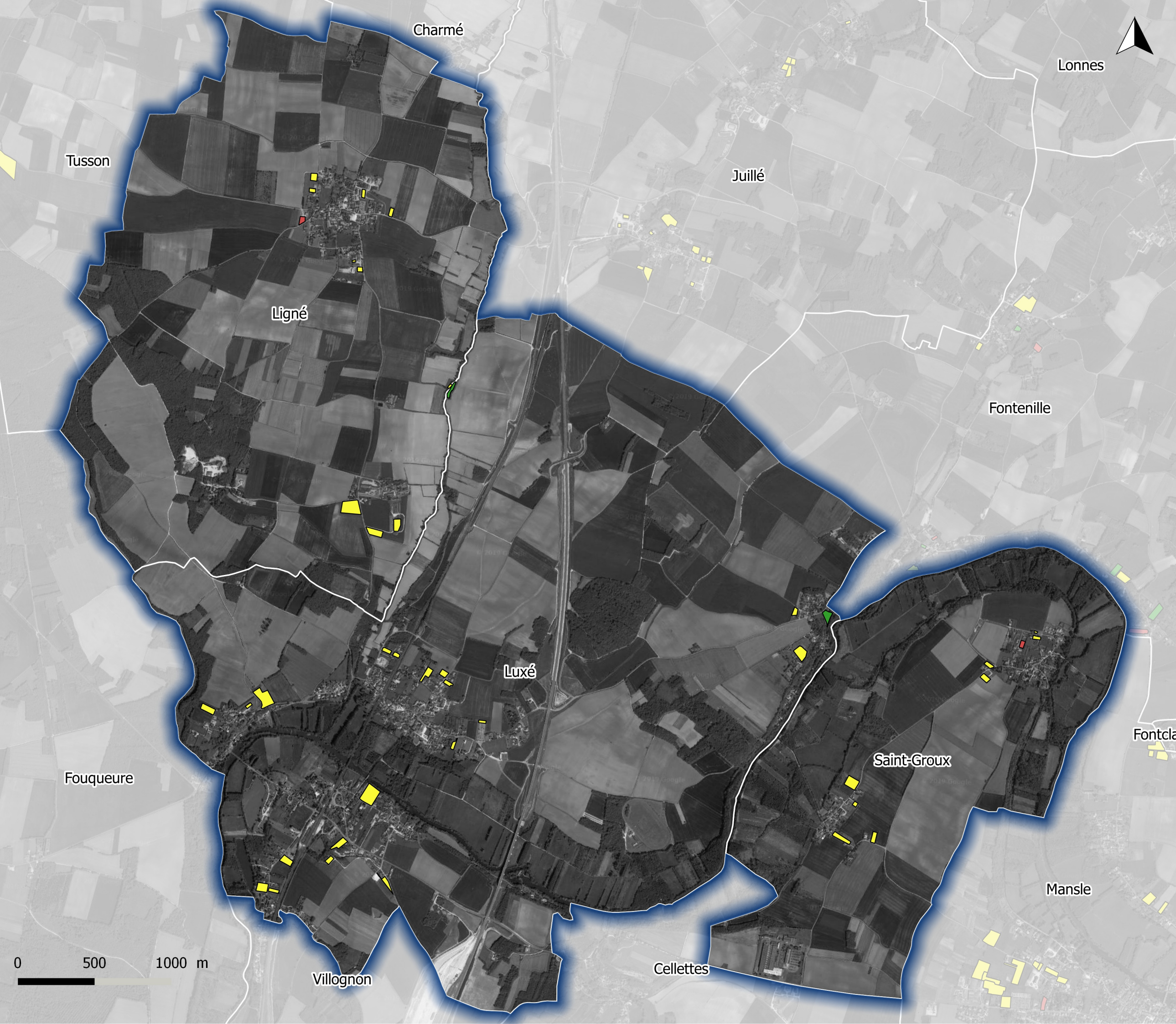
Schéma de Cohérence Territoriale

Echelle : 1:32 509 ème






Chadla Conseil
45 rue Saint-Côme
33000 BORDEAUX
Tel : 05 57 99 69 38
Mail : attribution@citadia.com

Maître d'ouvrage : PETR du Pays Ruffécois
Mission : Elaboration du SCoT
Sources : BDParcelle IGN, Photographies aériennes 2002-2012
Réalisation : Chadla Conseil 2014



Origine des espaces consommés :

-  Espaces verts urbains
-  Espace agricole
-  Espace naturel

Origine des espaces consommés

Département de la Charente



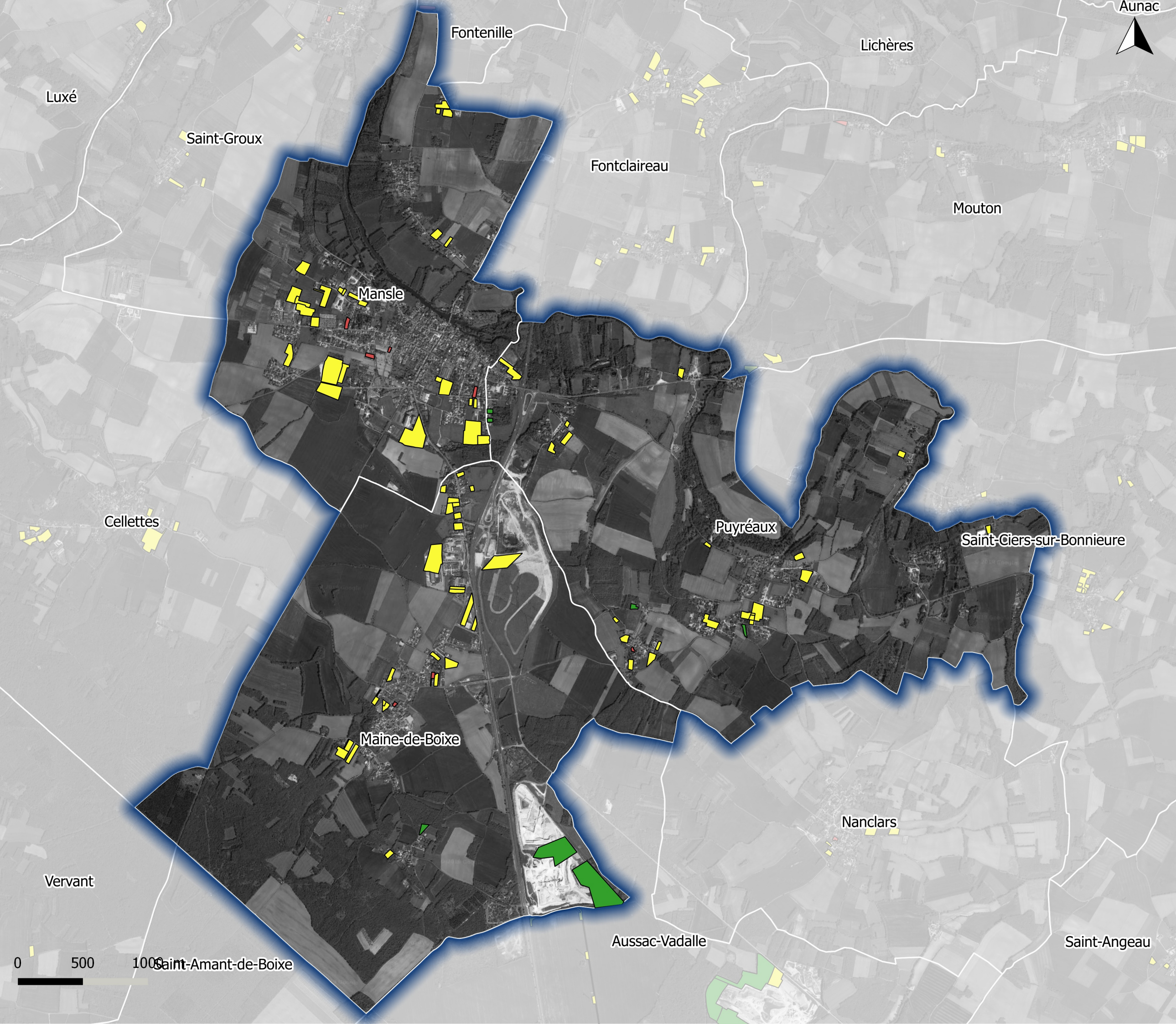
**Schéma de
Cohérence
Territoriale**

Echelle : 1:22 431 ème



Chadla Conseil
45 rue Saint-Colombe
33000 BORDEAUX
Tel : 05 57 99 69 38
Mail : at@chadla.com

Maitre d'ouvrage : PETR du Pays Ruffécois
Mission : Elaboration du SCoT
Sources : BDParcelles IGN, Photographies aériennes 2002-2012
Réalisation : Chadla Conseil 2014



SCoT du Pays Ruffécois
Maine-de-Boixe - Mansle -
Puyréaux



Origine des espaces consommés :

- Espaces verts urbains
- Espace agricole
- Espace naturel

Origine des espaces consommés

Département de la Charente



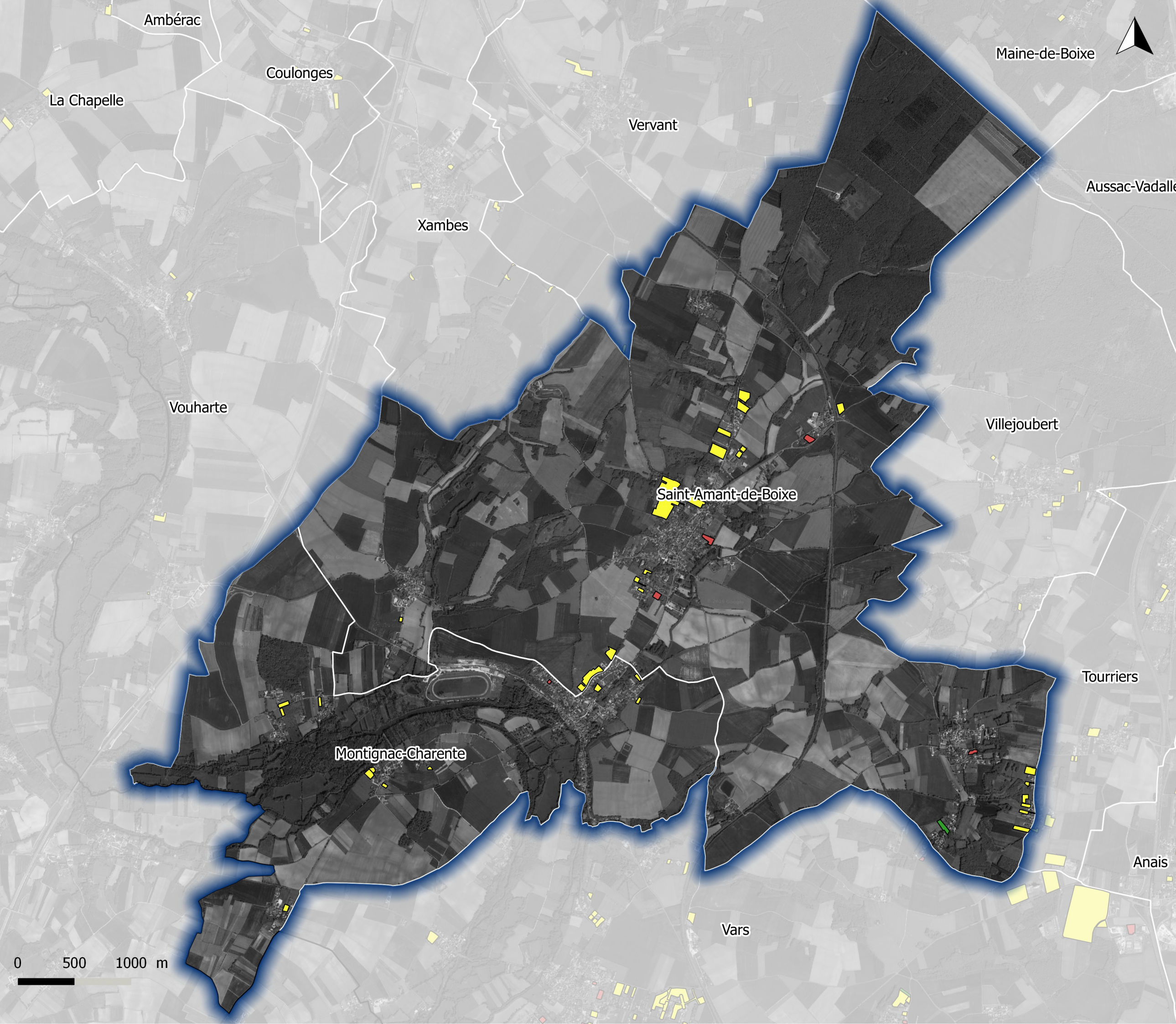
**Schéma de
Cohérence
Territoriale**

Echelle : 1:26 468 ème



Chadla Conseil
45 rue Saint-Côme
33000 BORDEAUX
Tel : 05 57 99 69 38
Mail : atb@chadla.com




Maire d'ouvrage : PETR du Pays Ruffécois
Mission : Elaboration du SCoT
Sources : BDParcelles IGN, Photographies aériennes 2002-2012
Réalisation : Chadla Conseil 2014



SCoT du Pays Ruffécois
Montignac-Charente - Saint-
Amant-de-Boixe



Origine des espaces consommés :

-  Espaces verts urbains
-  Espace agricole
-  Espace naturel


Origine des espaces consommés

Département de la Charente



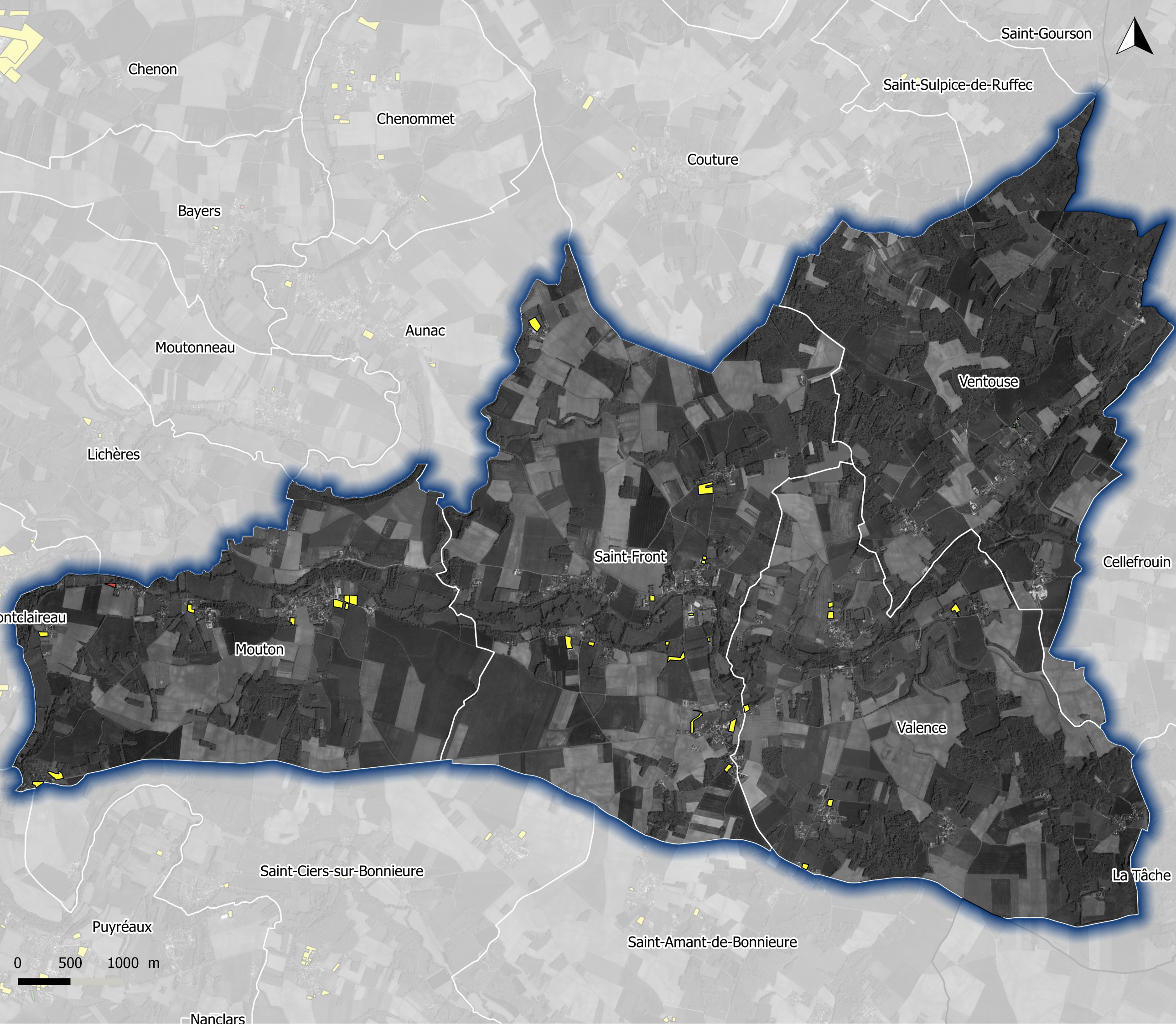
**Schéma de
Cohérence
Territoriale**

Echelle : 1:30 387 ème



Chadla Conseil
45 rue Saint-Columbe
33000 BORDEAUX
Tel : 05 57 99 69 38
Mail : at@chadlaconseil.com

Maitre d'ouvrage : PETR du Pays Ruffécois
Mission : Elaboration du SCoT
Sources : BDParcelle IGN, Photographies aériennes 2002-2012
Réalisation : Chadla Conseil 2014



SCoT du Pays Ruffécois Mouton - Saint-Front - Valence - Ventouse



Origine des espaces consommés :

- Espaces verts urbains
- Espace agricole
- Espace naturel

Origine des espaces consommés

Département de la Charente



Schéma de Cohérence Territoriale

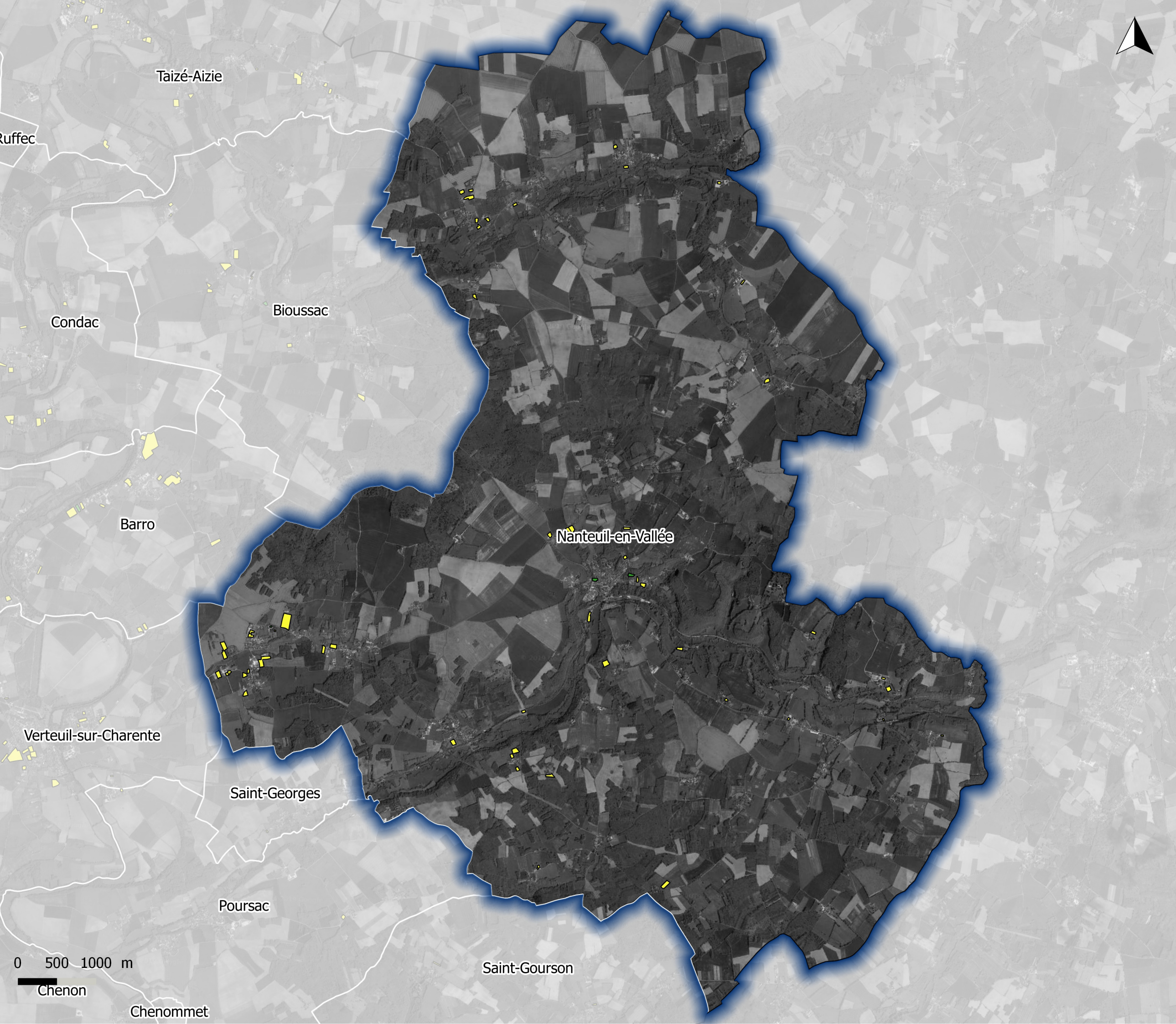
Echelle : 1:32 711 ème

even
CONSEIL

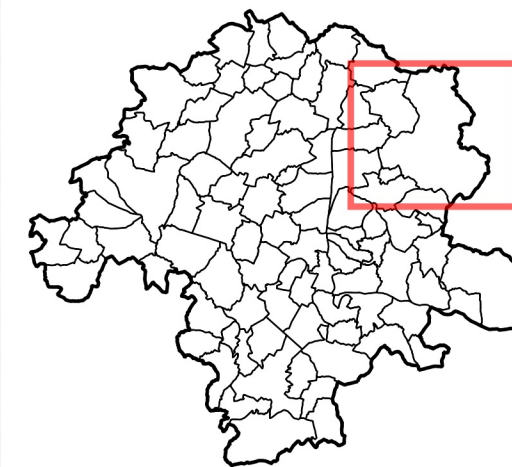
CITADIA
agence conseil

Chadla Conseil
45 rue Saint-Côme
33000 BORDEAUX
Tel : 05 57 99 69 38
Mail : chadla@citadia.com




Maître d'ouvrage : PETR du Pays Ruffécois
Mission : Elaboration du SCoT
Sources: BDParcelles IGN, Photographies aériennes 2002-2012
Réalisation : Chadla Conseil 2014



SCoT du Pays Ruffécois Nanteuil-en-Vallée



Origine des espaces consommés :

-  Espaces verts urbains
-  Espace agricole
-  Espace naturel

Origine des espaces consommés

Département de la Charente



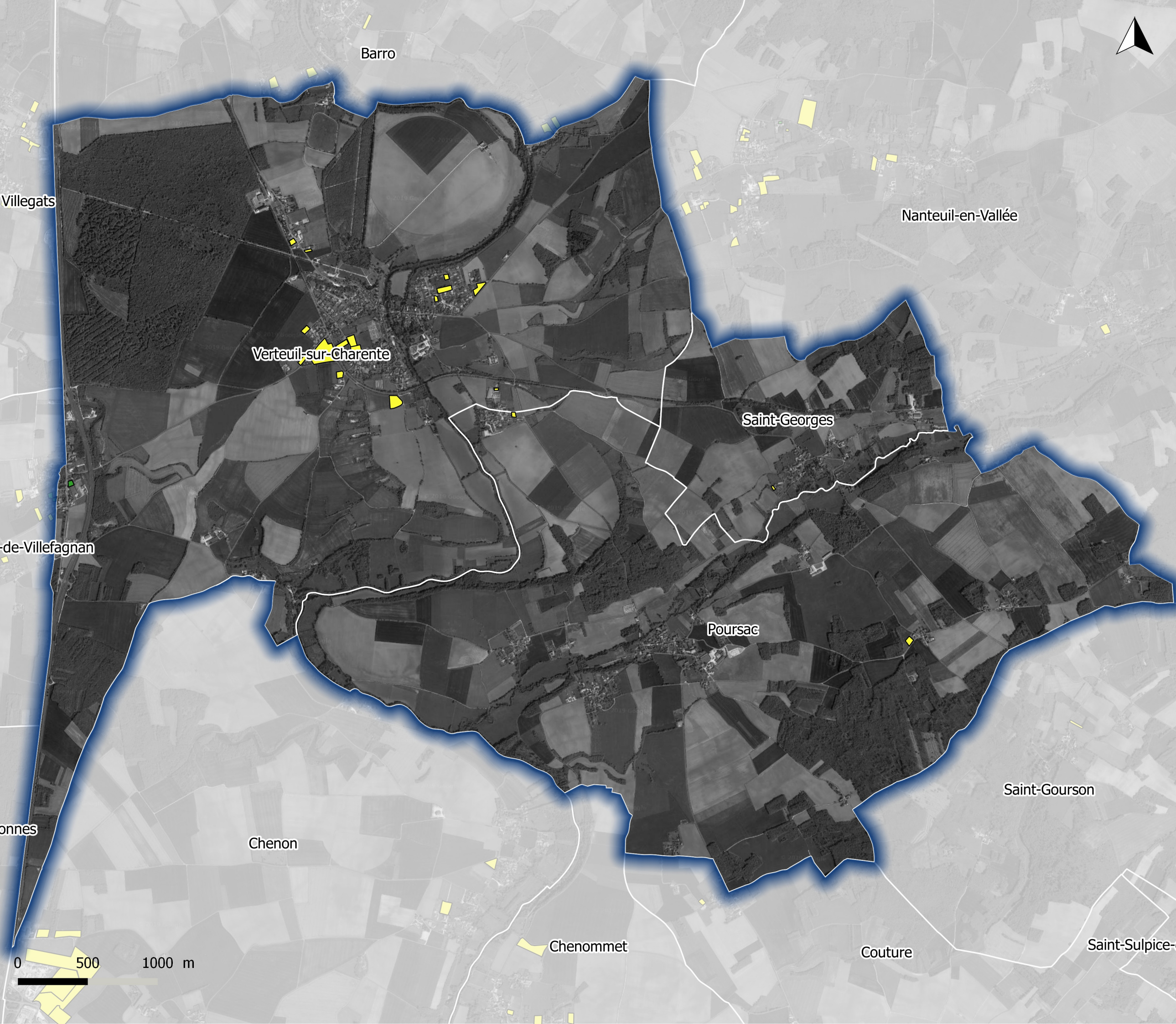
Schéma de Cohérence Territoriale

Echelle : 1:43 939 ème



Chadla Conseil
45 rue Saint-Colombe
33000 BORDEAUX
Tel : 05 57 99 69 38
Mail : atb@chadla.com




Maître d'ouvrage : PETR du Pays Ruffécois
Mission : Elaboration du SCoT
Sources : BDParcelles IGN, Photographies aériennes 2002-2012
Réalisation : Chadla Conseil 2014



SCoT du Pays Ruffécois
Poursac - Saint-Georges -
Verteuil-sur-Charente



Origine des espaces consommés :

-  Espaces verts urbains
-  Espace agricole
-  Espace naturel

Origine des espaces consommés

Département de la Charente



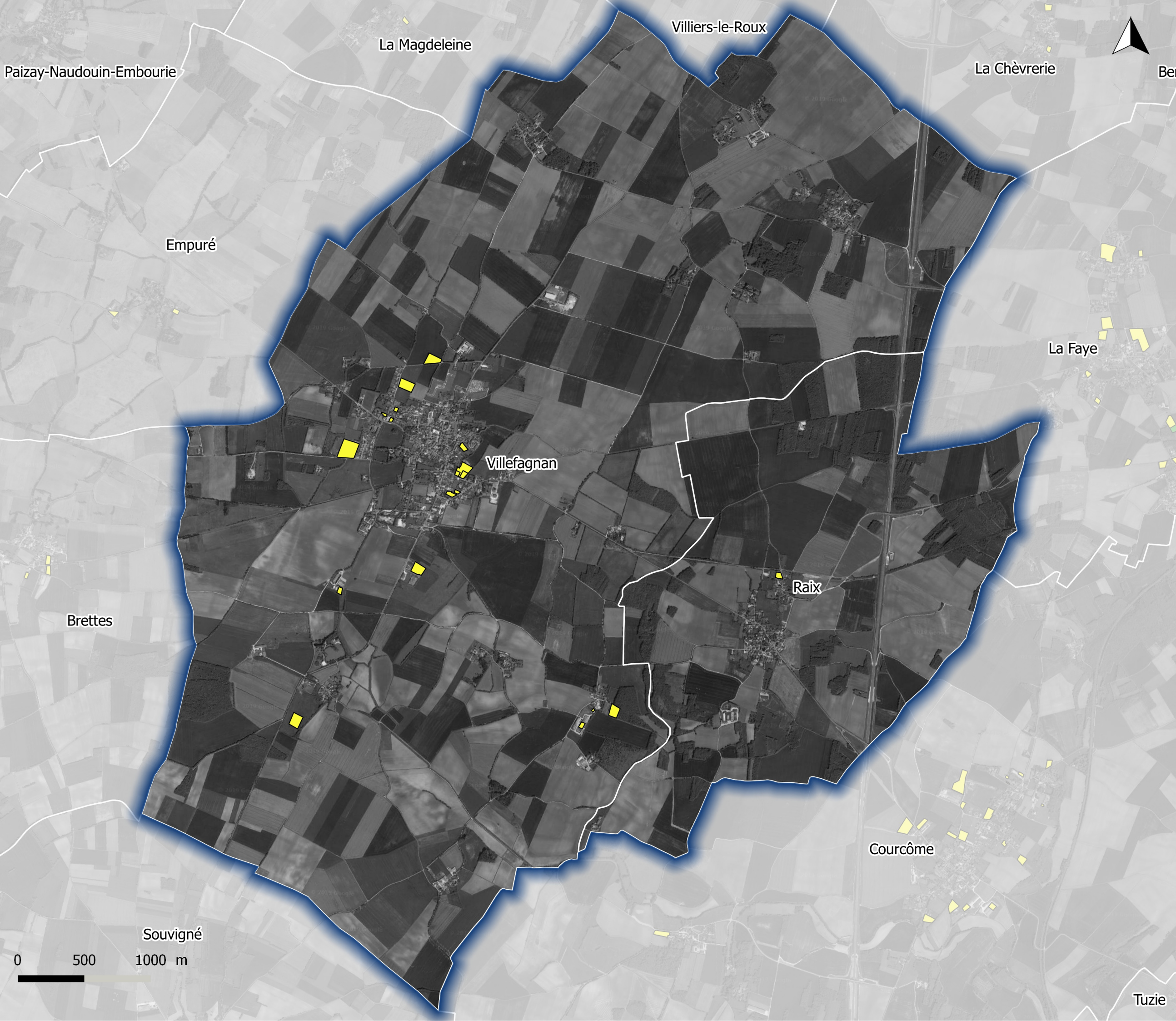
**Schéma de
Cohérence
Territoriale**

Echelle : 1:24 624 ème



Chadla Conseil
45 rue Saint-Columbe
33000 BORDEAUX
Tel : 05 57 99 69 38
Mail : atb@chadla.com

Maitre d'ouvrage : PETR du Pays Ruffécois
Mission : Elaboration du SCoT
Sources: BDParcelle IGN, Photographies aériennes 2002-2012
Réalisation : Chadla Conseil 2014



SCoT du Pays Ruffécois
Raix - Villefagnan



- Origine des espaces consommés :
- Espaces verts urbains
 - Espace agricole
 - Espace naturel

Origine des espaces consommés

Département de la Charente



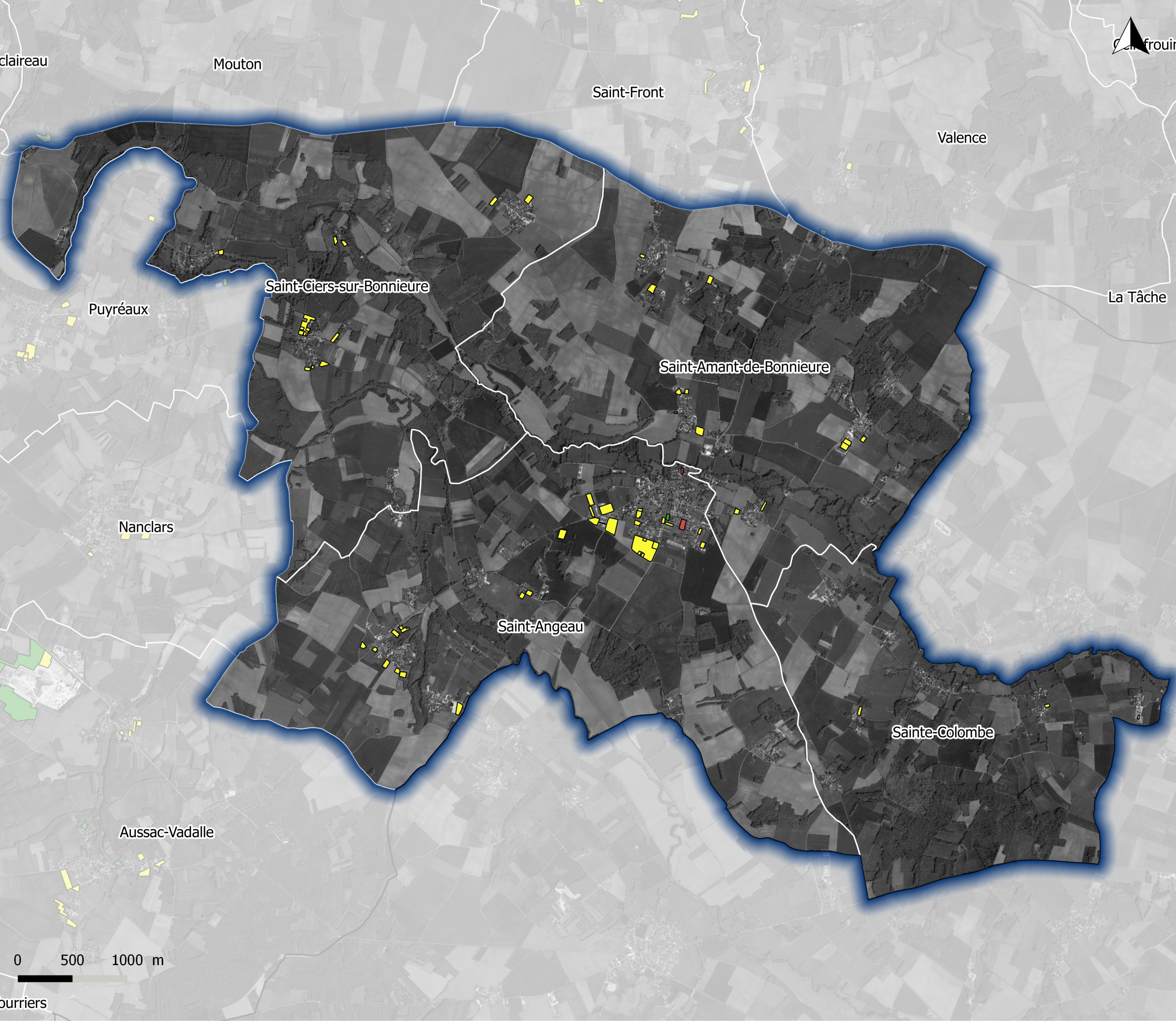
**Schéma de
Cohérence
Territoriale**

Echelle : 1:25 807 ème



Chadla Conseil
45 rue Saint-Côme
33000 BORDEAUX
Tel : 05 57 99 69 38
Mail : atb@chadla.com

Maître d'ouvrage : PETR du Pays Ruffécois
Mission : Elaboration du SCoT
Sources : BDParcelles IGN, Photographies aériennes 2002-2012
Réalisation : Chadla Conseil 2014



SCoT du Pays Ruffécois
Saint-Amant-de-Bonnieure -
Saint-Angeau - Saint-Ciers-
sur-Bonnieure - Sainte-
Colombe



- Origine des espaces consommés :
- Espaces verts urbains
 - Espace agricole
 - Espace naturel

Origine des espaces consommés

Département de la Charente



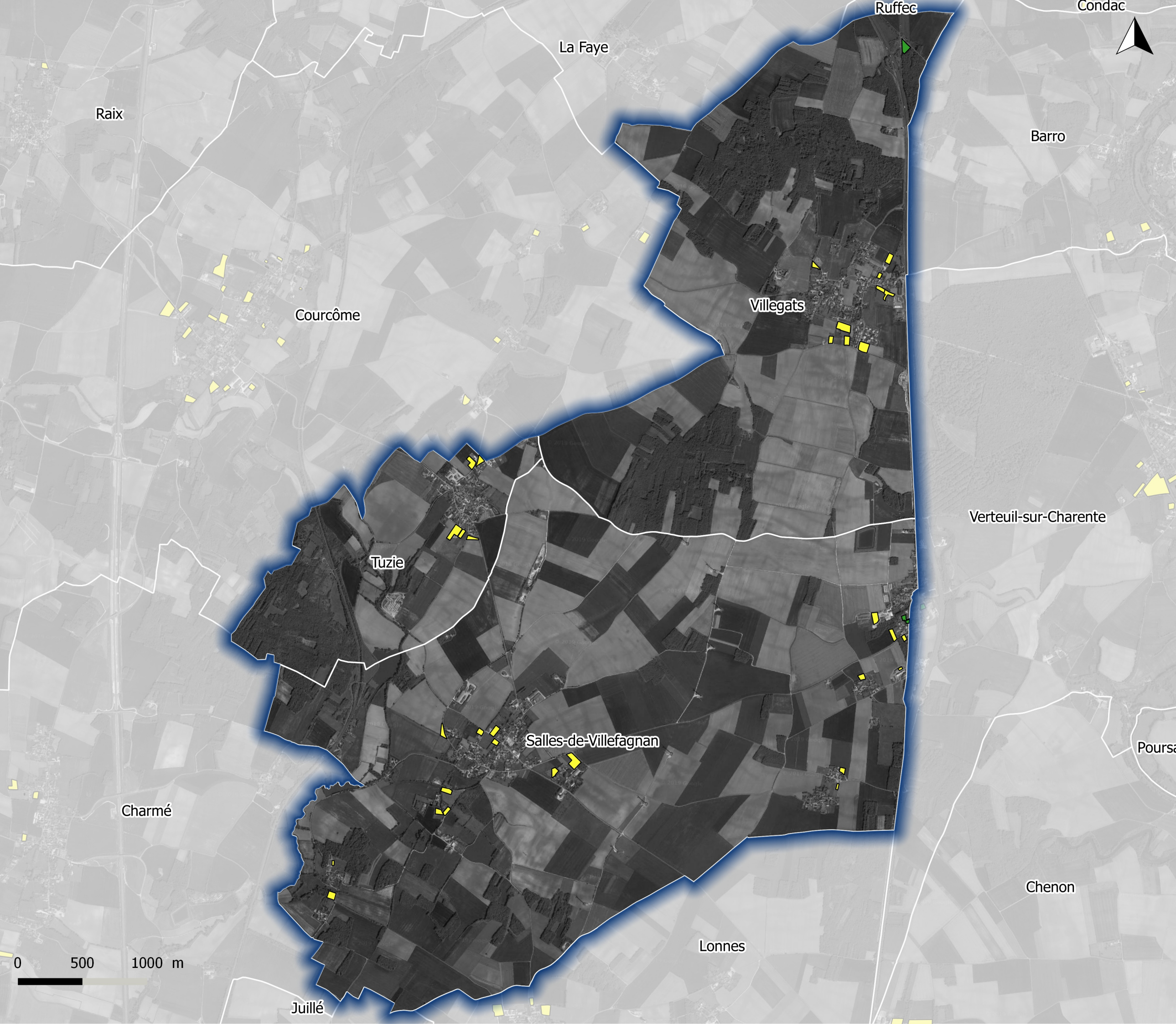
**Schéma de
Cohérence
Territoriale**

Echelle : 1:31 332 ème



Chadla Conseil
45 rue Sainte-Colombe
33000 BORDEAUX
Tel : 05 57 99 69 38
Mail : chadla@citadia.com

Maitre d'ouvrage : PETR du Pays Ruffécois
Mission : Elaboration du SCoT
Sources : BDParcelle IGN, Photographies aériennes 2002-2012
Réalisation : Chadla Conseil 2014



SCoT du Pays Ruffécois

Salles-de-Villefagnan - Tuzie - Villegats

Origine des espaces consommés :

- Espaces verts urbains
- Espace agricole
- Espace naturel

Origine des espaces consommés

Département de la Charente

Ruffécois Pays des jardins

Schéma de Cohérence Territoriale

Echelle : 1:26 658 ème

even CONSEIL CITADIA

Chadla Conseil
45 rue Saint-Columbe
33000 BORDEAUX
Tel : 05 57 99 69 38
Mail : atb@chadla.com

Maître d'ouvrage : PETR du Pays Ruffécois
Mission : Elaboration du SCoT
Sources : BDParcelles IGN, Photographies aériennes 2002-2012
Réalisation : Chadla Conseil 2014