

SCoT

Pays du Ruffecois

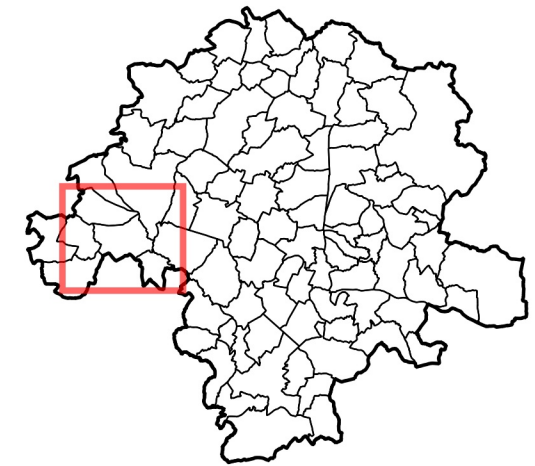


***Livre I.4 : Analyse de la
consommation des espaces
Annexes / atlas cartographique
Destination des espaces consommés***










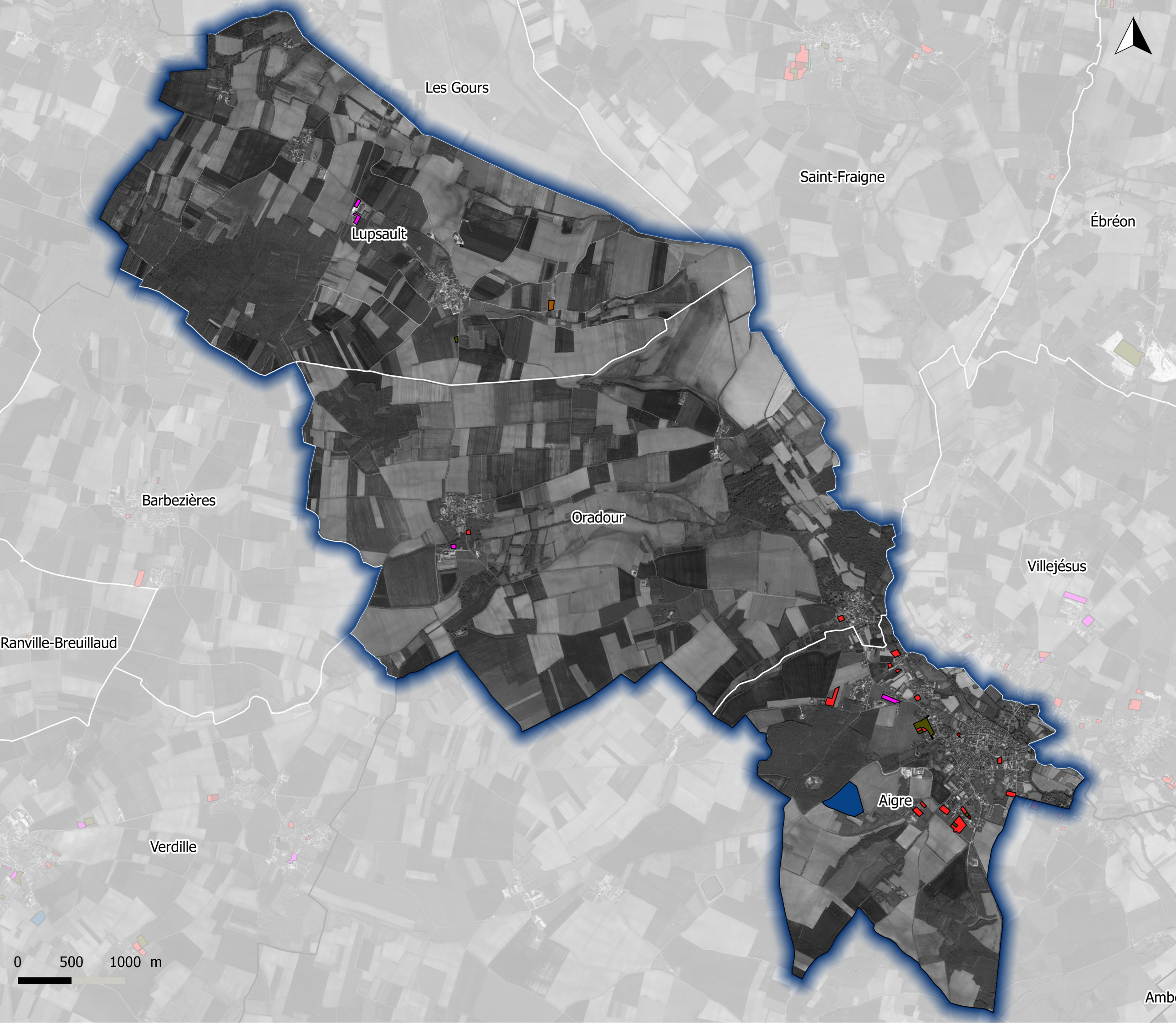
Rapport de présentation

Approuvé le 25.03.2019



Destination des espaces consommés :

-  Tissu urbain dense superficie de 500 à 1000m²
-  Tissu urbain superficie > à 1000m²
-  Tissu urbain diffus
-  Sieges d'exploitations agricoles et bâtiments agricoles isolés
-  Zones industrielles ou commerciales ou d'équipements
-  Chantiers
-  Plans d'eau



Destination des espaces
consommés

Département de la Charente



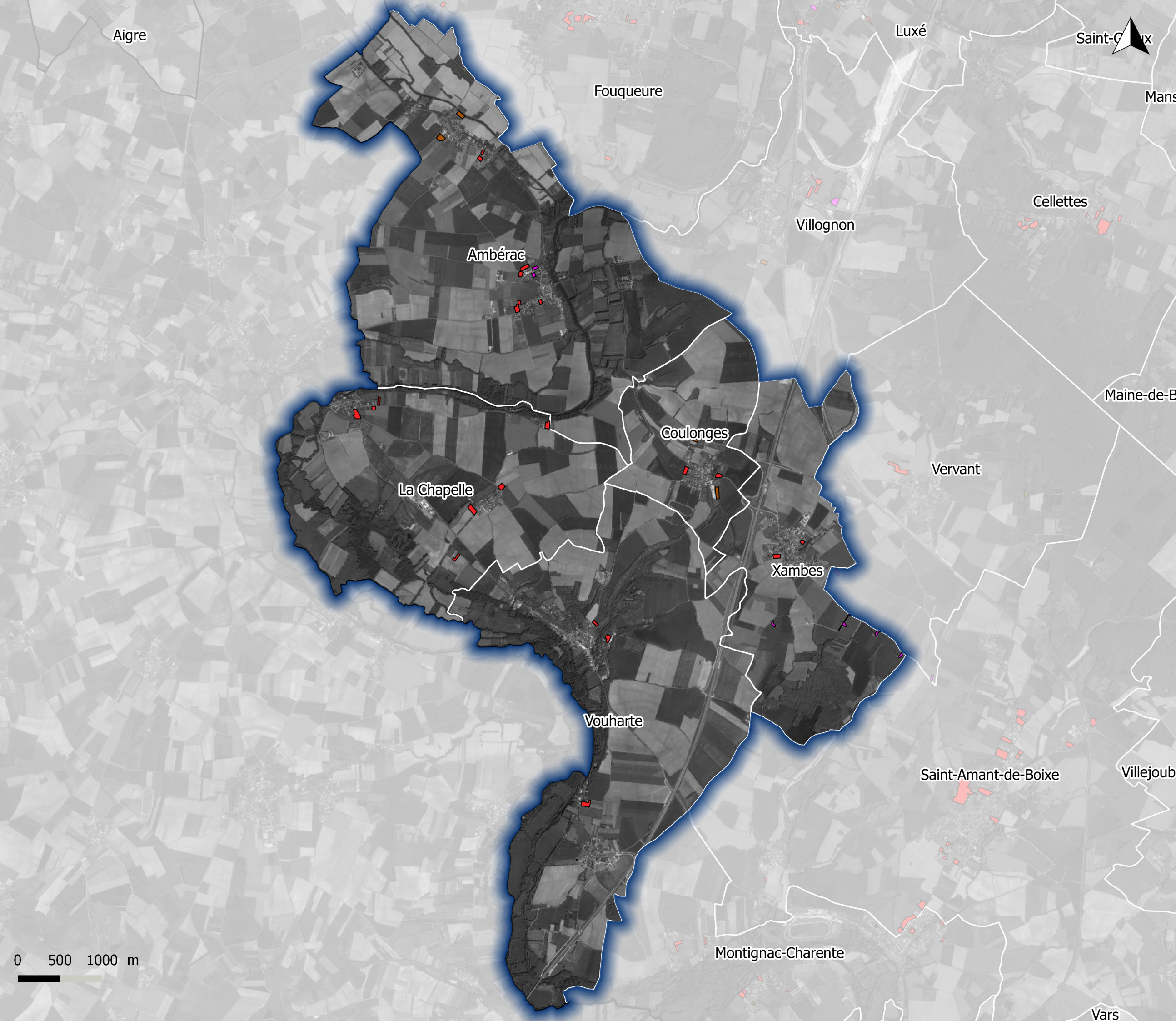
**Schéma de
Cohérence
Territoriale**

Echelle : 1:32 004 ème

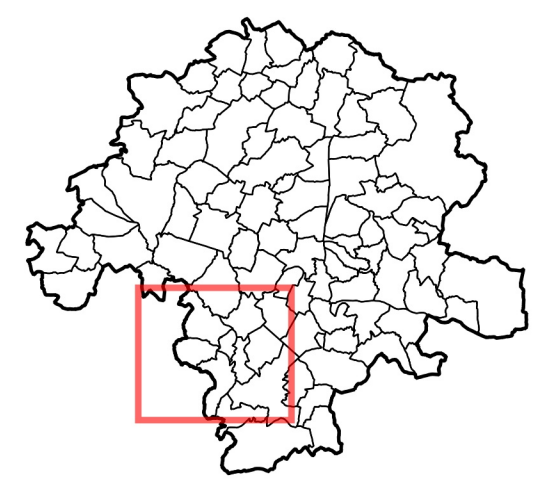


Chadla Conseil
45 rue Saint-Côme
33000 BORDEAUX
Tel : 05 57 99 69 38
Mail : chadla@citadia.com

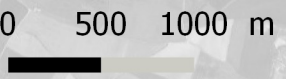
Maître d'ouvrage : PETR du Pays Ruffécois
Mission : Elaboration du SCoT
Sources : BDParcelles IGN, Photographies aériennes 2002-2012
Réalisation : Chadla Conseil 2014



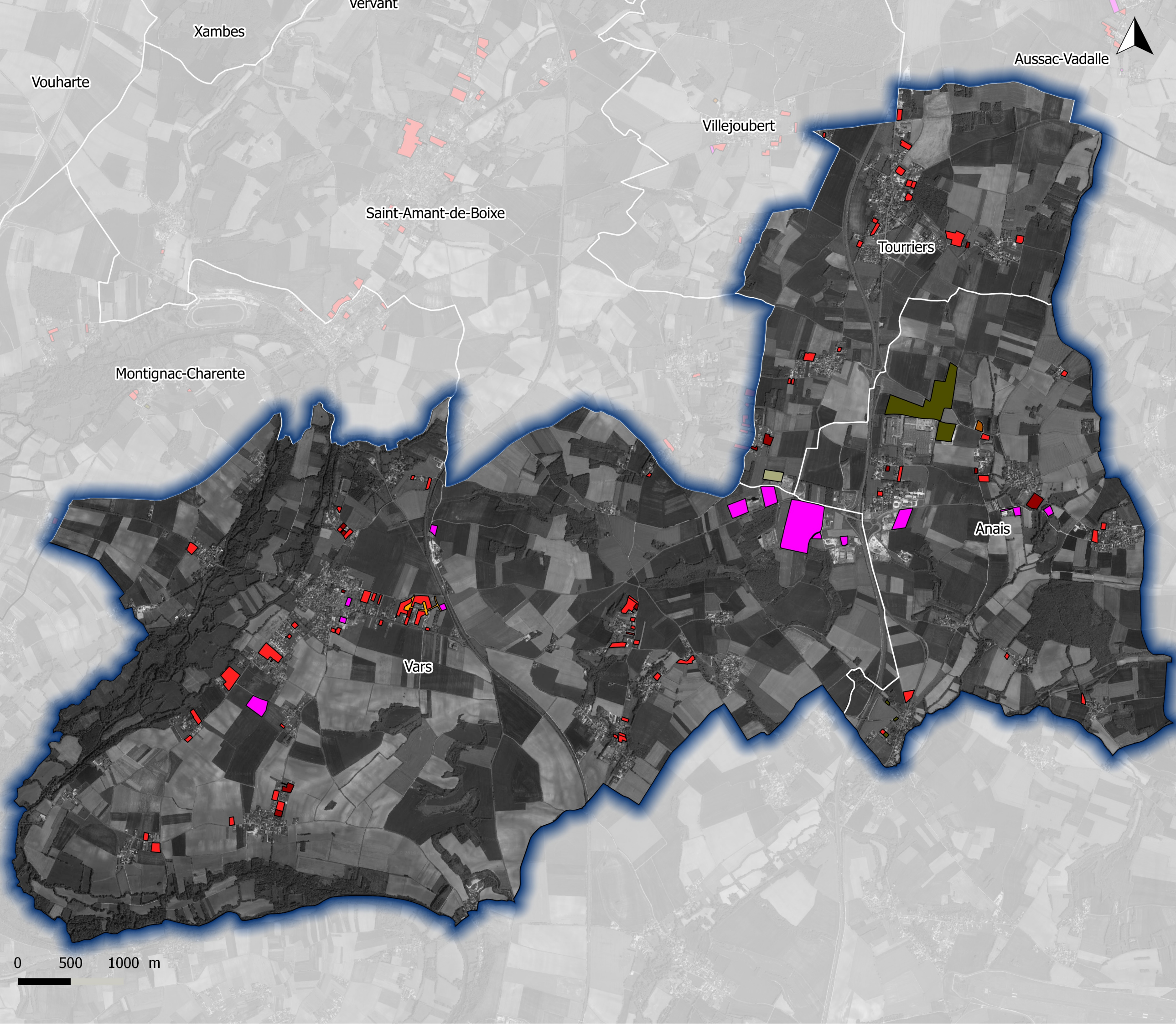
SCoT du Pays Ruffécois
Ambérac - La Chapelle -
Coulonges - Vouharte -
Xambes



- Destination des espaces consommés :
- Tissu urbain diffus
 - Sieges d'exploitations agricoles et bâtiments agricoles isolés
 - Zones industrielles ou commerciales ou d'équipements



Destination des espaces consommés	Département de la Charente	
	Ruffécois	 Pays des jardins
	Schéma de Cohérence Territoriale	
	Echelle : 1:40 635 ème	
<small>Chadla Conseil 45 rue Saint-Columbe 33000 BORDEAUX Tel : 05 57 99 69 38 Mail : atb@chadla.com</small>		<small>Maître d'ouvrage : PETR du Pays Ruffécois Mission : Elaboration du SCoT Sources : BDParcelaire IGN, Photographies aériennes 2002-2012 Réalisation : Chadla Conseil 2014</small>



SCoT du Pays Ruffécois Anais - Tourriers - Vars



Destination des espaces consommés :

- Tissu urbain dense superficie de 500 à 1000m²
- Tissu urbain diffus
- Sieges d'exploitations agricoles et bâtiments agricoles isolés
- Zones industrielles ou commerciales ou d'équipements
- Réseaux routiers
- Extraction de matériaux
- Chantiers

Destination des espaces
consommés

Département de la Charente



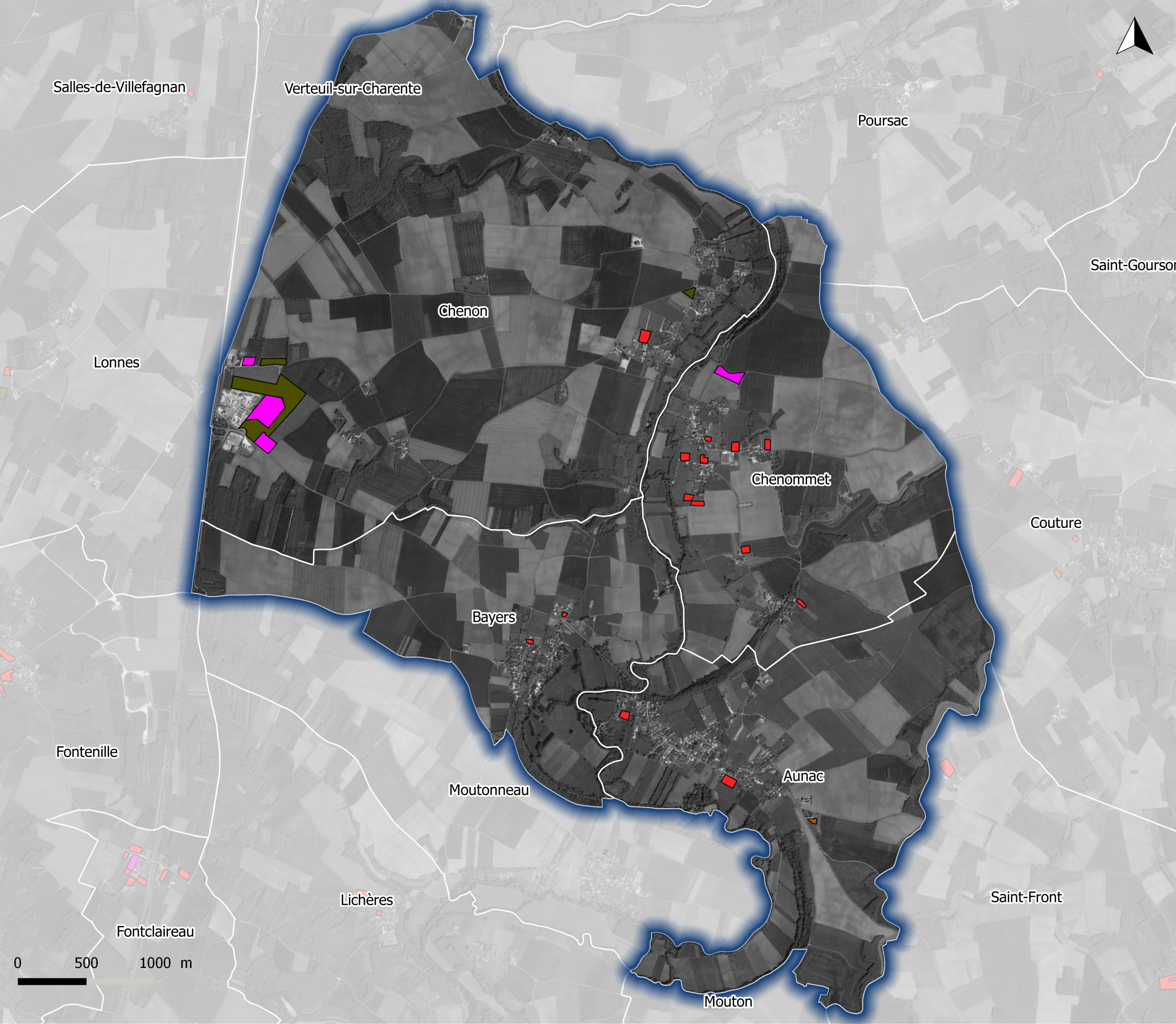
Schéma de Cohérence Territoriale

Echelle : 1:32 550 ème



Chadla Conseil
45 rue Saint-Côme
33000 BORDEAUX
Tel : 05 57 99 69 38
Mail : attribution@citadia.com





Maitre d'ouvrage : PETR du Pays Ruffécois
Mission : Elaboration du SCoT
Sources : BDParcelle IGN, Photographies aériennes 2002-2012
Réalisation : Chadla Conseil 2014



SCoT du Pays Ruffécois
Aunac - Bayers - Chenon -
Chenommet



Destination des espaces consommés :

-  Tissu urbain diffus
-  Sieges d'exploitations agricoles et bâtiments agricoles isolés
-  Zones industrielles ou commerciales ou d'équipements
-  Chantiers

Destination des espaces
consommés

Département de la Charente



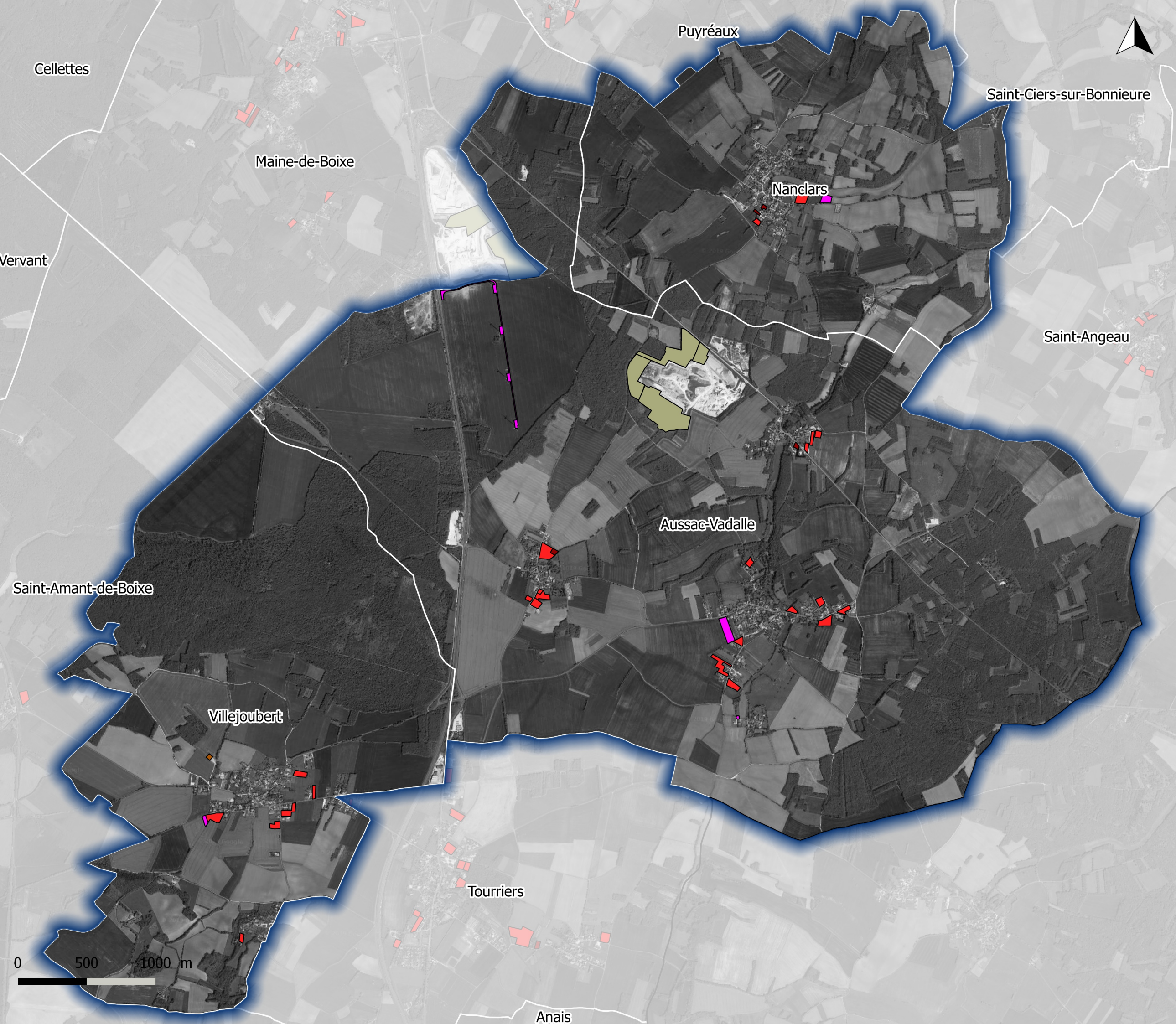
**Schéma de
Cohérence
Territoriale**

Echelle : 1:25 063 ème



Chadla Conseil
45 rue Saint-Côme
33000 BORDEAUX
Tel : 05 57 99 69 38
Mail : attribution@citadia.com

Maître d'ouvrage : PETR du Pays Ruffécois
Mission : Elaboration du SCoT
Sources: BDParcelle IGN, Photographies aériennes 2002-2012
Réalisation : Chadla Conseil 2014



SCoT du Pays Ruffécois
Aussac-Vadalle - Nanclars -
Villejoubert



- Destination des espaces consommés :
- Tissu urbain dense superficie de 500 à 1000m²
 - Tissu urbain diffus
 - Sieges d'exploitations agricoles et bâtiments agricoles isolés
 - Zones industrielles ou commerciales ou d'équipements
 - Extraction de matériaux


Destination des espaces
consommés

Département de la Charente



**Schéma de
Cohérence
Territoriale**

Echelle : 1:25 035 ème

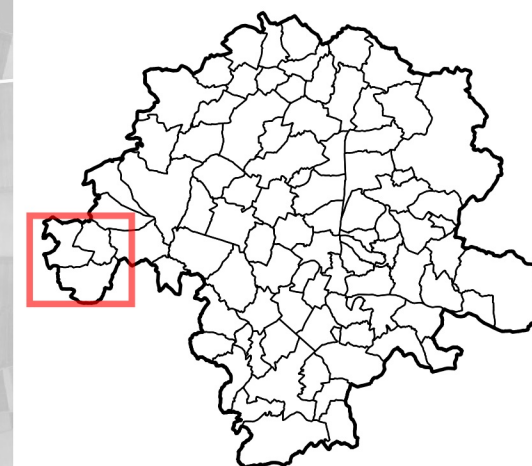


Chadla Conseil
45 rue Saint-Côme
33000 BORDEAUX
Tel : 05 57 99 69 38
Mail : chadla@citadia.com








Maître d'ouvrage : PETR du Pays Ruffécois
Mission : Elaboration du SCoT
Sources: BDParcelle IGN, Photographies aériennes 2002-2012
Réalisation : Chadla Conseil 2014



SCoT du Pays Ruffécois
Barbezières - Ranville-
Breuillaud- Verdille



Destination des espaces consommés :

-  Tissu urbain dense superficie de 500 à 1000m²
-  Tissu urbain superficie > à 1000m²
-  Tissu urbain diffus
-  Sieges d'exploitations agricoles et bâtiments agricoles isolés
-  Zones industrielles ou commerciales ou d'équipements
-  Chantiers
-  Plans d'eau

Destination des espaces
consommés

Département de la Charente



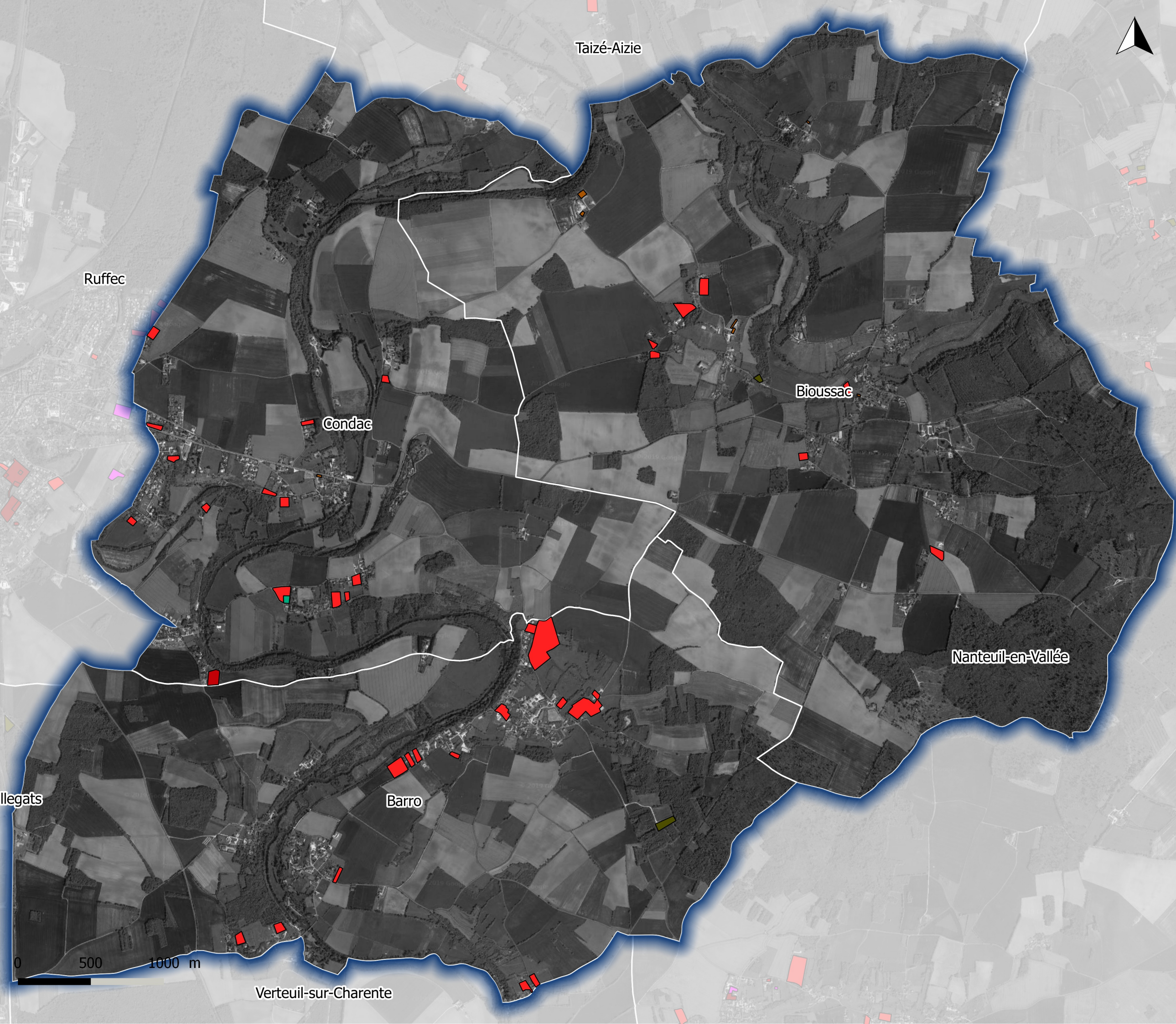
**Schéma de
Cohérence
Territoriale**

Echelle : 1:27 094 ème



Chadla Conseil
45 rue Saint-Côme
33000 BORDEAUX
Tel : 05 57 99 69 38
Mail : atb@chadla.com






Maitre d'ouvrage : PETR du Pays Ruffécois
Mission : Elaboration du SCoT
Sources: BDParcelle IGN, Photographies aériennes 2002-2012
Réalisation : Chadla Conseil 2014



SCoT du Pays Ruffécois
Barro - Bioussac - Condac



Destination des espaces consommés :

-  Tissu urbain superficie > à 1000m²
-  Tissu urbain diffus
-  Sieges d'exploitations agricoles et bâtiments agricoles isolés
-  Chantiers
-  Espaces verts urbains publics ou privés


Destination des espaces
consommés

Département de la Charente



**Schéma de
Cohérence
Territoriale**

Echelle : 1:23 595 ème



Chadla Conseil
45 rue Saint-Columbe
33000 BORDEAUX
Tel : 05 57 99 69 38
Mail : attribution@citadia.com

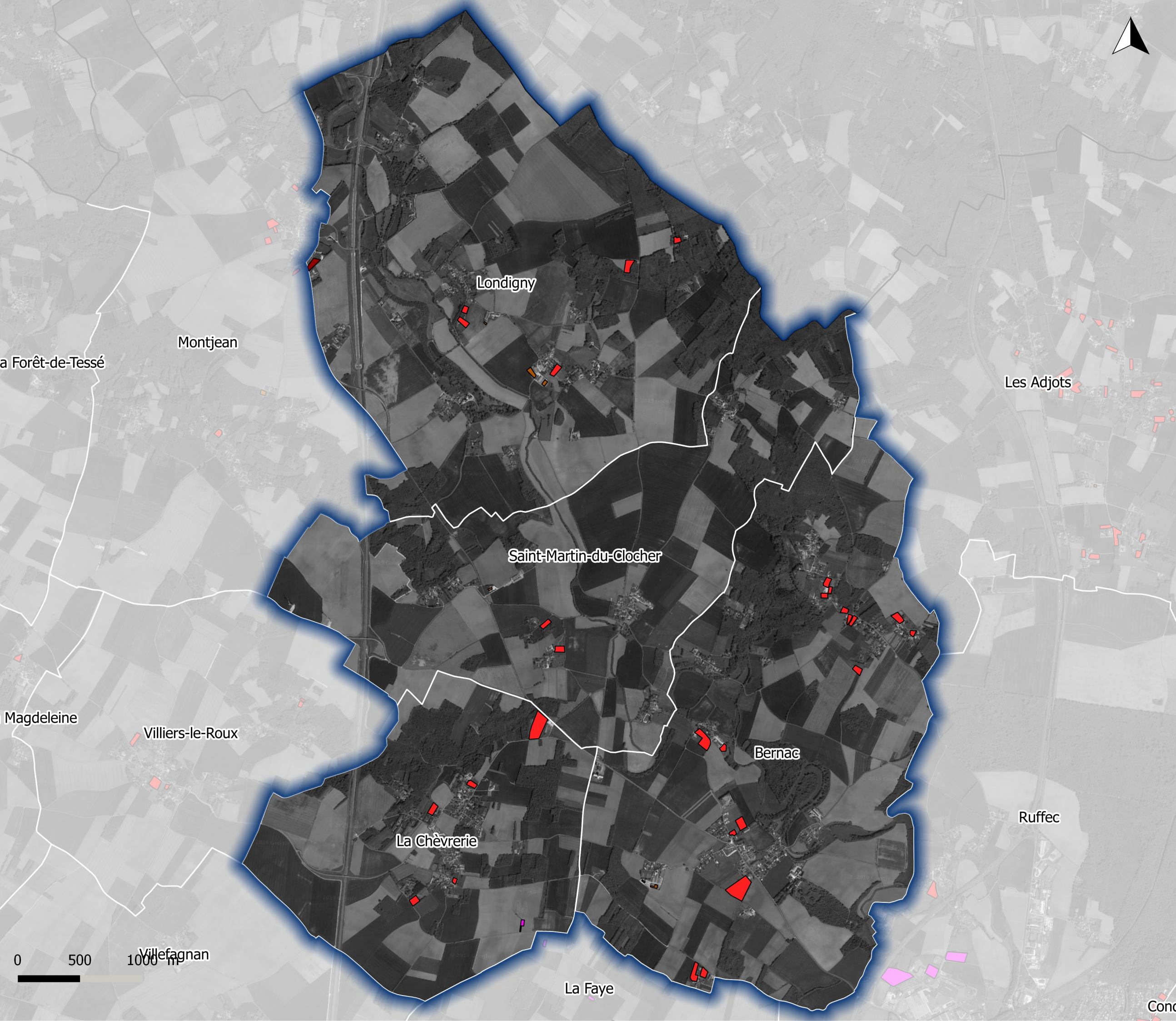
Maitre d'ouvrage : PETR du Pays Ruffécois
Mission : Elaboration du SCoT
Sources : BDParcelaire IGN, Photographies aériennes 2002-2012
Réalisation : Chadla Conseil 2014

SCoT du Pays Ruffécois
Bernac - La Chèvrerie -
Londigny - Saint-Martin-du-
Clocher



Destination des espaces consommés :

- Tissu urbain dense superficie de 500 à 1000m²
- Tissu urbain diffus
- Sieges d'exploitations agricoles et bâtiments agricoles isolés
- Zones industrielles ou commerciales ou d'équipements



Destination des espaces
consommés

Département de la Charente



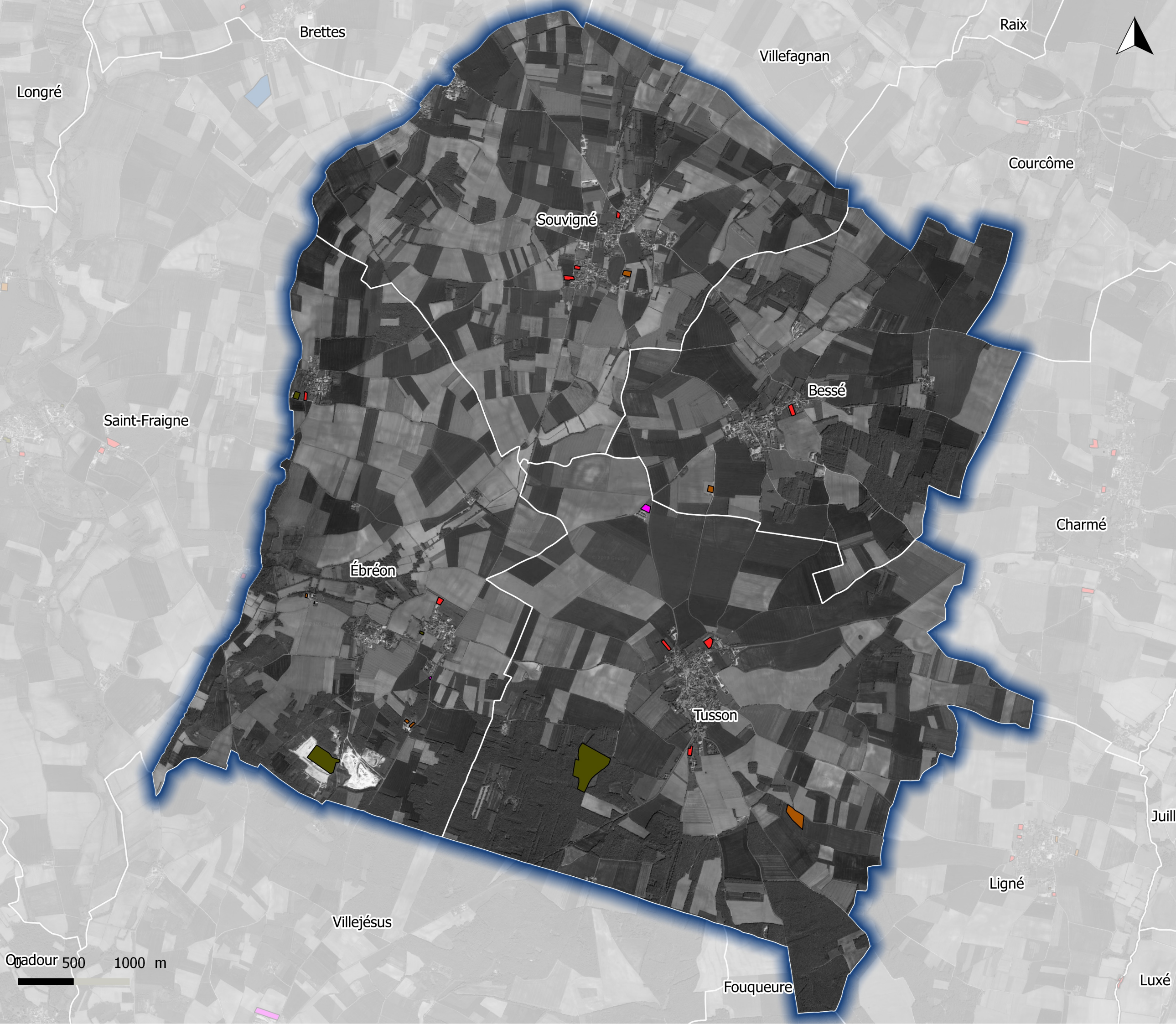
**Schéma de
Cohérence
Territoriale**

Echelle : 1:27 550 ème

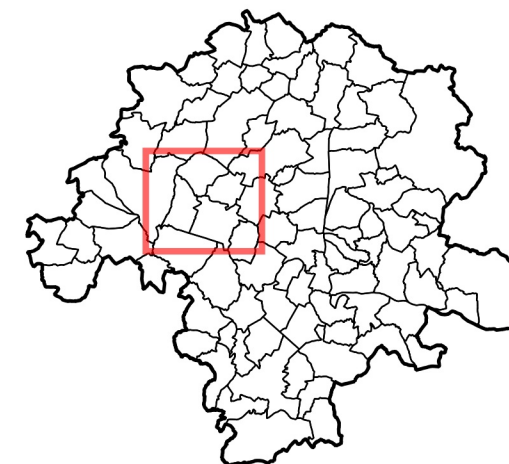


Chadla Conseil
45 rue Saint-Côme
33000 BORDEAUX
Tel : 05 57 99 69 38
Mail : chadla@citadia.com






Maitre d'ouvrage : PETR du Pays Ruffécois
Mission : Elaboration du SCoT
Sources: BDParcelaire IGN, Photographies aériennes 2002-2012
Réalisation : Chadla Conseil 2014



SCoT du Pays Ruffécois
Bessé - Ébréon - Souvigné -
Tusson



Destination des espaces consommés :

-  Tissu urbain dense superficie de 500 à 1000m²
-  Tissu urbain diffus
-  Sieges d'exploitations agricoles et bâtiments agricoles isolés
-  Zones industrielles ou commerciales ou d'équipements
-  Chantiers

Destination des espaces
consommés

Département de la Charente



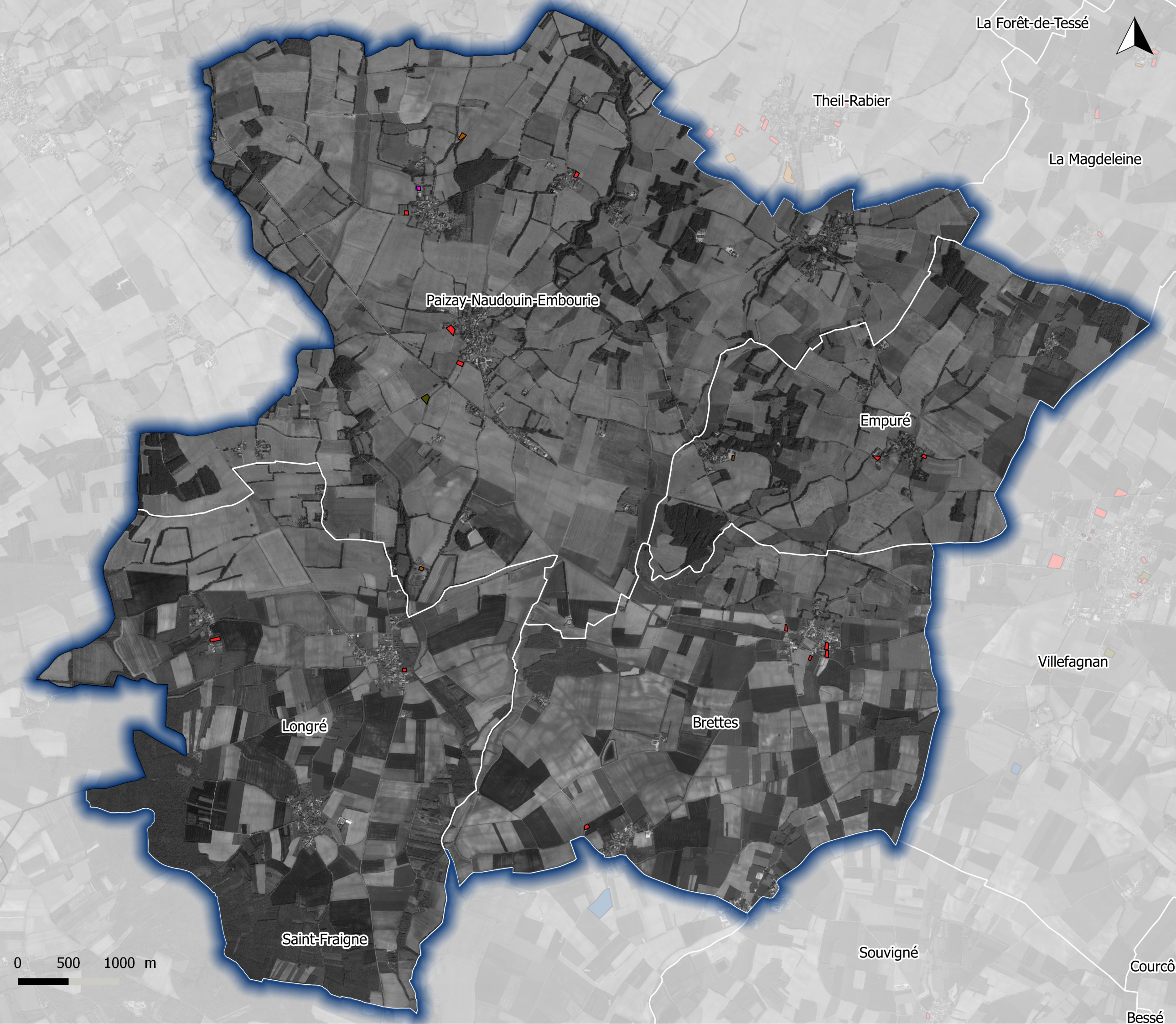
**Schéma de
Cohérence
Territoriale**

Echelle : 1:30 800 ème



Chadla Conseil
45 rue Saint-Côme
33000 BORDEAUX
Tel : 05 57 99 69 38
Mail : atb@chadla.com





Maître d'ouvrage : PETR du Pays Ruffécois
Mission : Elaboration du SCoT
Sources : BDParcelle IGN, Photographies aériennes 2002-2012
Réalisation : Chadla Conseil 2014



SCoT du Pays Ruffécois
Brettes - Empuré - Longré -
Paizay-Naudouin-Embourie



Destination des espaces consommés :

-  Tissu urbain diffus
-  Sieges d'exploitations agricoles et bâtiments agricoles isolés
-  Zones industrielles ou commerciales ou d'équipements
-  Chantiers

Destination des espaces
consommés

Département de la Charente



**Schéma de
Cohérence
Territoriale**

Echelle : 1:33 888 ème

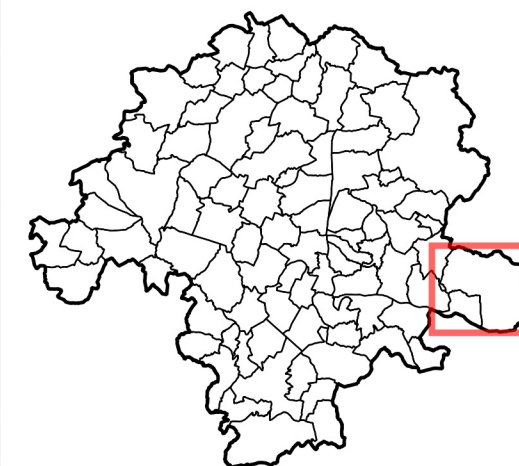


Chadla Conseil
45 rue Saint-Côme
33000 BORDEAUX
Tel : 05 57 99 69 38
Mail : atb@chadla.com







Maître d'ouvrage : PETR du Pays Ruffécois
Mission : Elaboration du SCoT
Sources : BDParcelle IGN, Photographies aériennes 2002-2012
Réalisation : Chadla Conseil 2014



SCoT du Pays Ruffécois Cellefrouin - La Tâche



Destination des espaces consommés :

-  Tissu urbain dense superficie de 500 à 1000m²
-  Tissu urbain superficie > à 1000m²
-  Tissu urbain diffus
-  Sieges d'exploitations agricoles et bâtiments agricoles isolés
-  Zones industrielles ou commerciales ou d'équipements
-  Chantiers

Destination des espaces
consommés

Département de la Charente



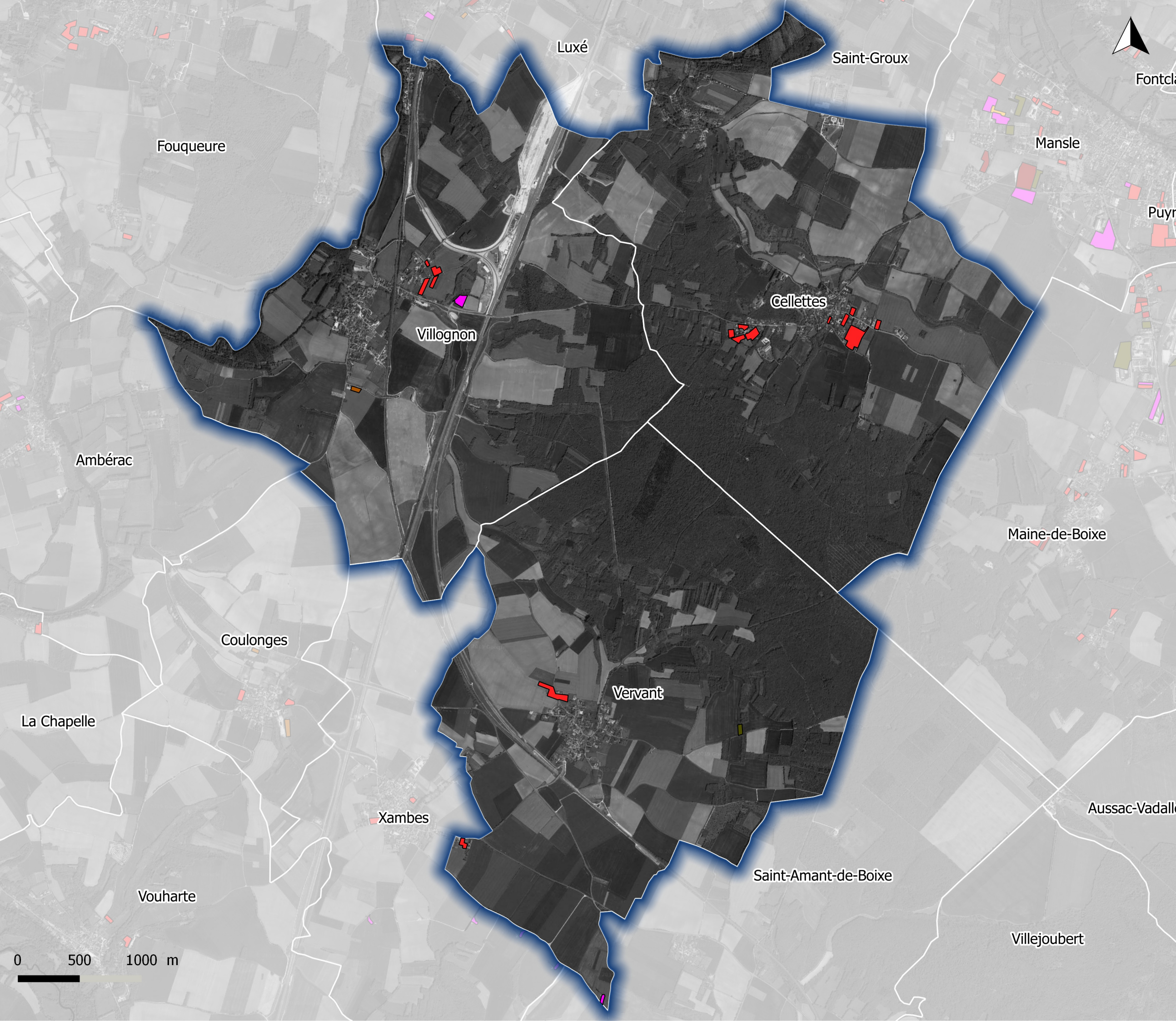
Schéma de Cohérence Territoriale

Echelle : 1:26 736 ème



Chadla Conseil
45 rue Saint-Columbe
33000 BORDEAUX
Tel : 05 57 99 69 38
Mail : atb@chadla.com

Maître d'ouvrage : PETR du Pays Ruffécois
Mission : Elaboration du SCoT
Sources: BDParcelle IGN, Photographies aériennes 2002-2012
Réalisation : Chadla Conseil 2014



SCoT du Pays Ruffécois
Cellettes - Vervant -
Villognon



Destination des espaces consommés :

- Tissu urbain diffus
- Sieges d'exploitations agricoles et bâtiments agricoles isolés
- Zones industrielles ou commerciales ou d'équipements
- Chantiers

Destination des espaces
consommés

Département de la Charente



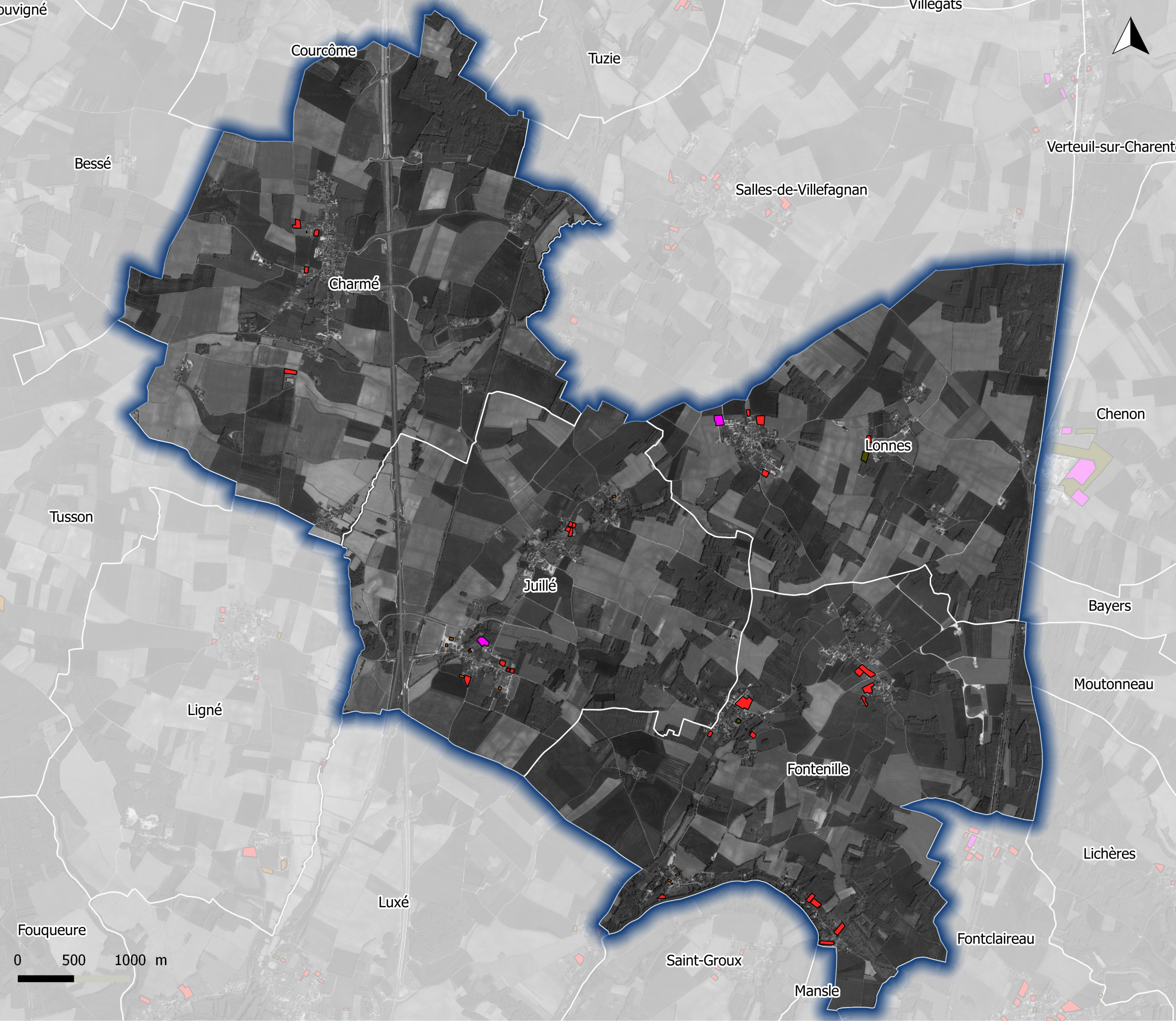
**Schéma de
Cohérence
Territoriale**

Echelle : 1:27 696 ème



Chadla Conseil
45 rue Saint-Colombe
33000 BORDEAUX
Tel : 05 57 99 69 38
Mail : atb@chadlaconseil.com

Maître d'ouvrage : PETR du Pays Ruffécois
Mission : Elaboration du SCoT
Sources: BDParcelle IGN, Photographies aériennes 2002-2012
Réalisation : Chadla Conseil 2014



SCoT du Pays Ruffécois

Charmé - Fontenille - Juillé - Lonnes

Destination des espaces consommés :

- Tissu urbain superficie > à 1000m²
- Tissu urbain diffus
- Sieges d'exploitations agricoles et bâtiments agricoles isolés
- Zones industrielles ou commerciales ou d'équipements
- Chantiers

Destination des espaces
consommés

Département de la Charente

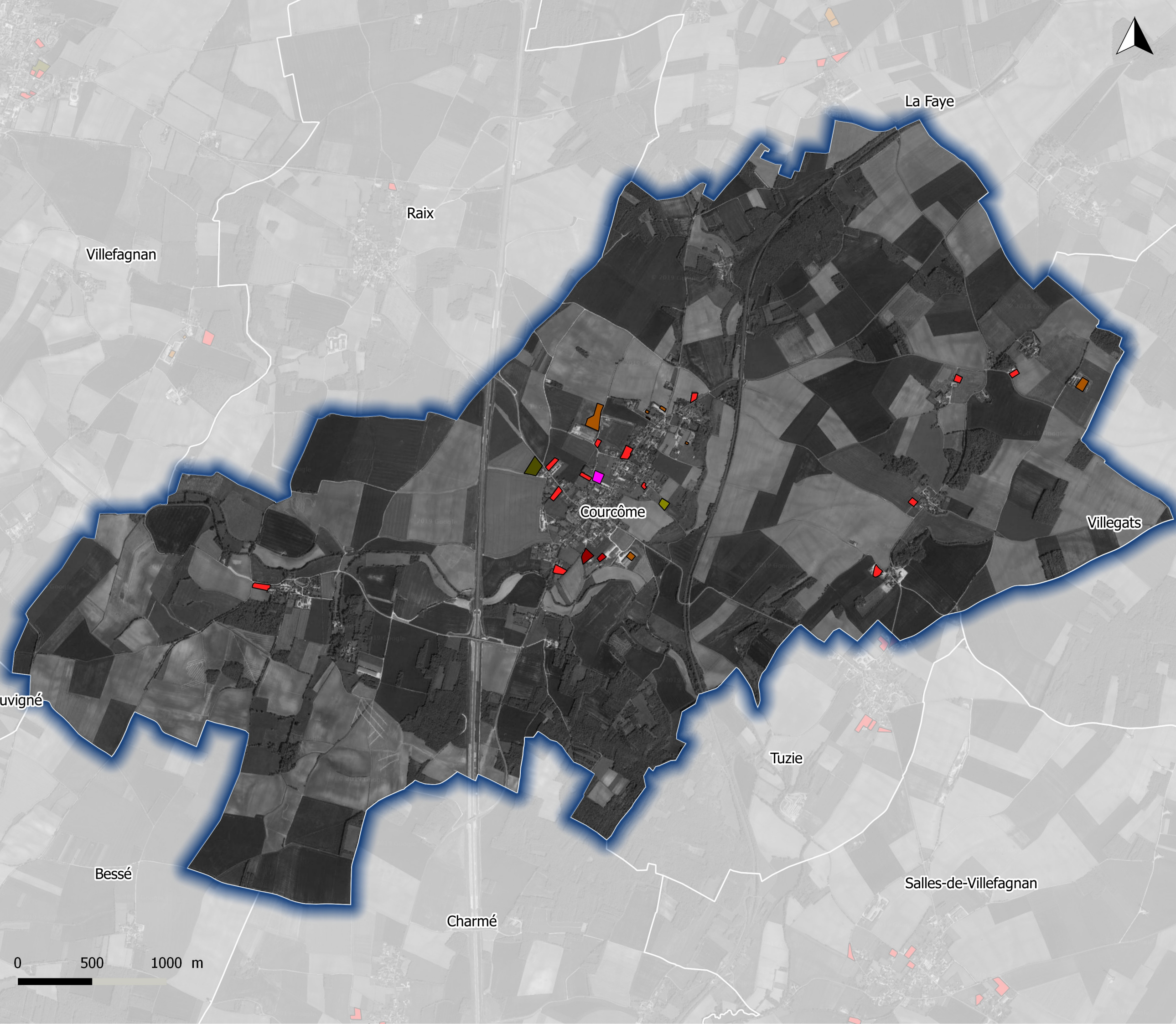
Ruffécois Pays des jardins

Schéma de Cohérence Territoriale

Echelle : 1:30 501 ème

Chadla Conseil
45 rue Saint-Côme
33000 BORDEAUX
Tel : 05 57 99 69 38
Mail : atb@chadla.com

Maître d'ouvrage : PETR du Pays Ruffécois
Mission : Elaboration du SCoT
Sources : BDParcelaire IGN, Photographies aériennes 2002-2012
Réalisation : Chadla Conseil 2014



SCoT du Pays Ruffécois Courcôme



Destination des espaces consommés :

- Tissu urbain dense superficie de 500 à 1000m²
- Tissu urbain superficie > à 1000m²
- Tissu urbain diffus
- Sieges d'exploitations agricoles et bâtiments agricoles isolés
- Zones industrielles ou commerciales ou d'équipements
- Décharges
- Chantiers

Destination des espaces
consommés

Département de la Charente



Schéma de Cohérence Territoriale




Echelle : 1:23 171 ème

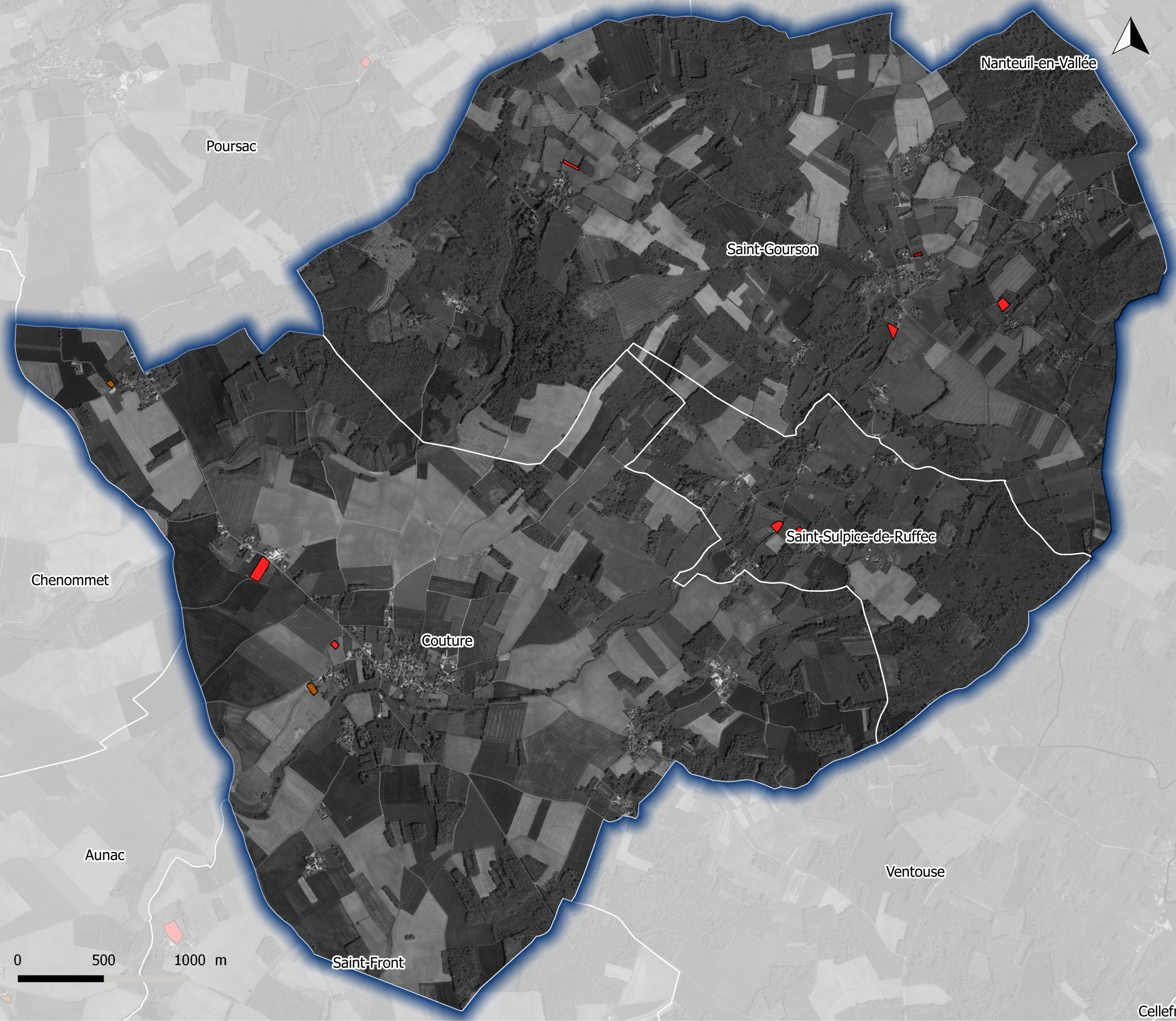


Chadla Conseil
45 rue Saint-Côme
33000 BORDEAUX
Tel : 05 57 99 69 38
Mail : atb@chadla.com

Maître d'ouvrage : PETR du Pays Ruffécois
Mission : Elaboration du SCoT
Sources: BDParcelles IGN, Photographies aériennes 2002-2012
Réalisation : Chadla Conseil 2014



- Destination des espaces consommés :
-  Tissu urbain superficie > à 1000m²
 -  Tissu urbain diffus
 -  Sieges d'exploitations agricoles et bâtiments agricoles isolés



Destination des espaces
consommés

Département de la Charente



Schéma de Cohérence Territoriale

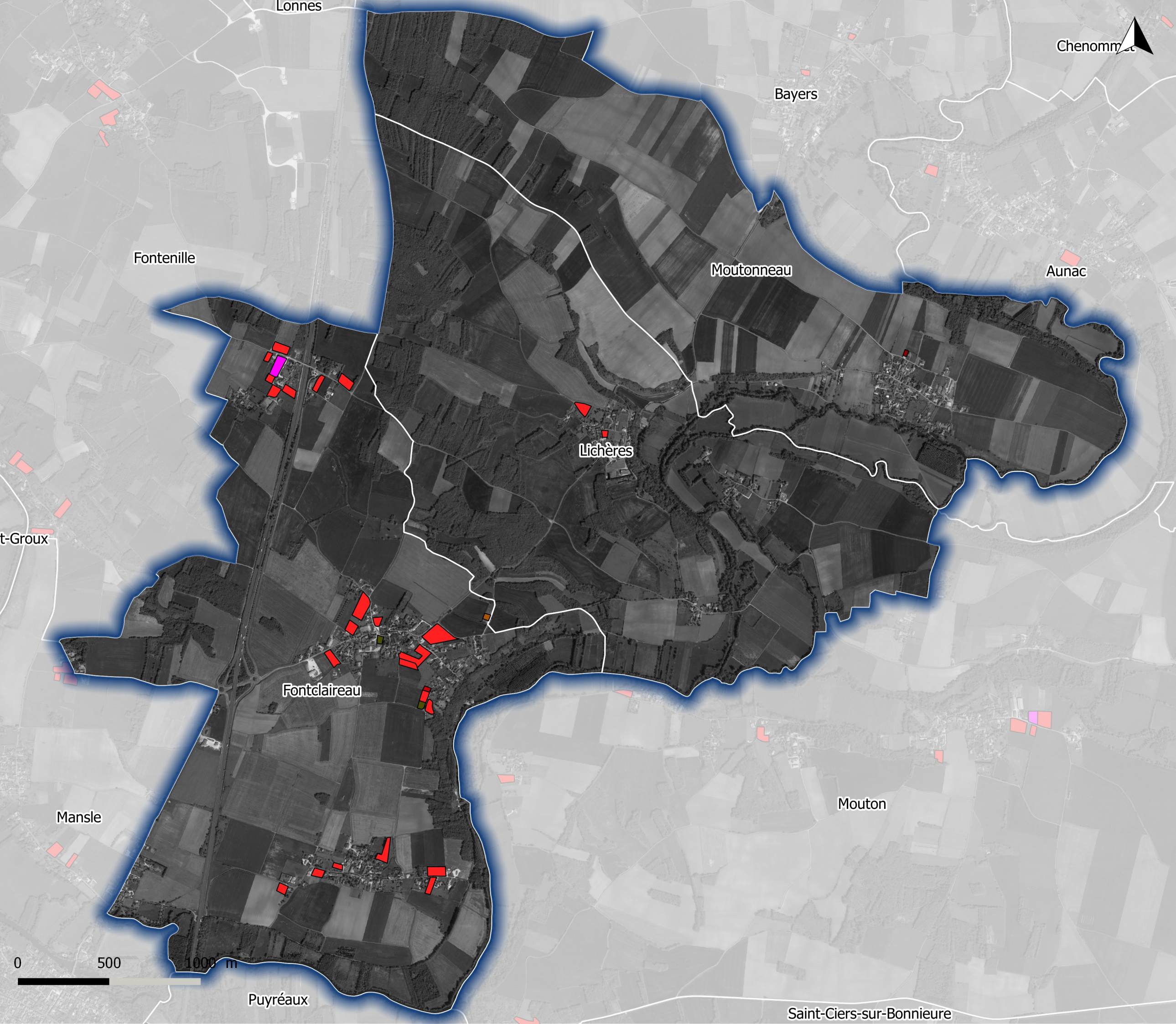
Echelle : 1:19 937 ème



Chadla Conseil
45 rue Saint-Côme
33000 BORDEAUX
Tel : 05 57 99 69 38
Mail : atb@chadla.com

Maître d'ouvrage : PETR du Pays Ruffécois
Mission : Elaboration du SCoT
Sources : BDParcelle IGN, Photographies aériennes 2002-2012
Réalisation : Chadla Conseil 2014







Cellefr



SCoT du Pays Ruffécois Fontclaireau - Lichères - Moutonneau



Destination des espaces consommés :

-  Tissu urbain dense superficie de 500 à 1000m²
-  Tissu urbain superficie > à 1000m²
-  Tissu urbain diffus
-  Sieges d'exploitations agricoles et bâtiments agricoles isolés
-  Zones industrielles ou commerciales ou d'équipements
-  Chantiers

Destination des espaces
consommés

Département de la Charente



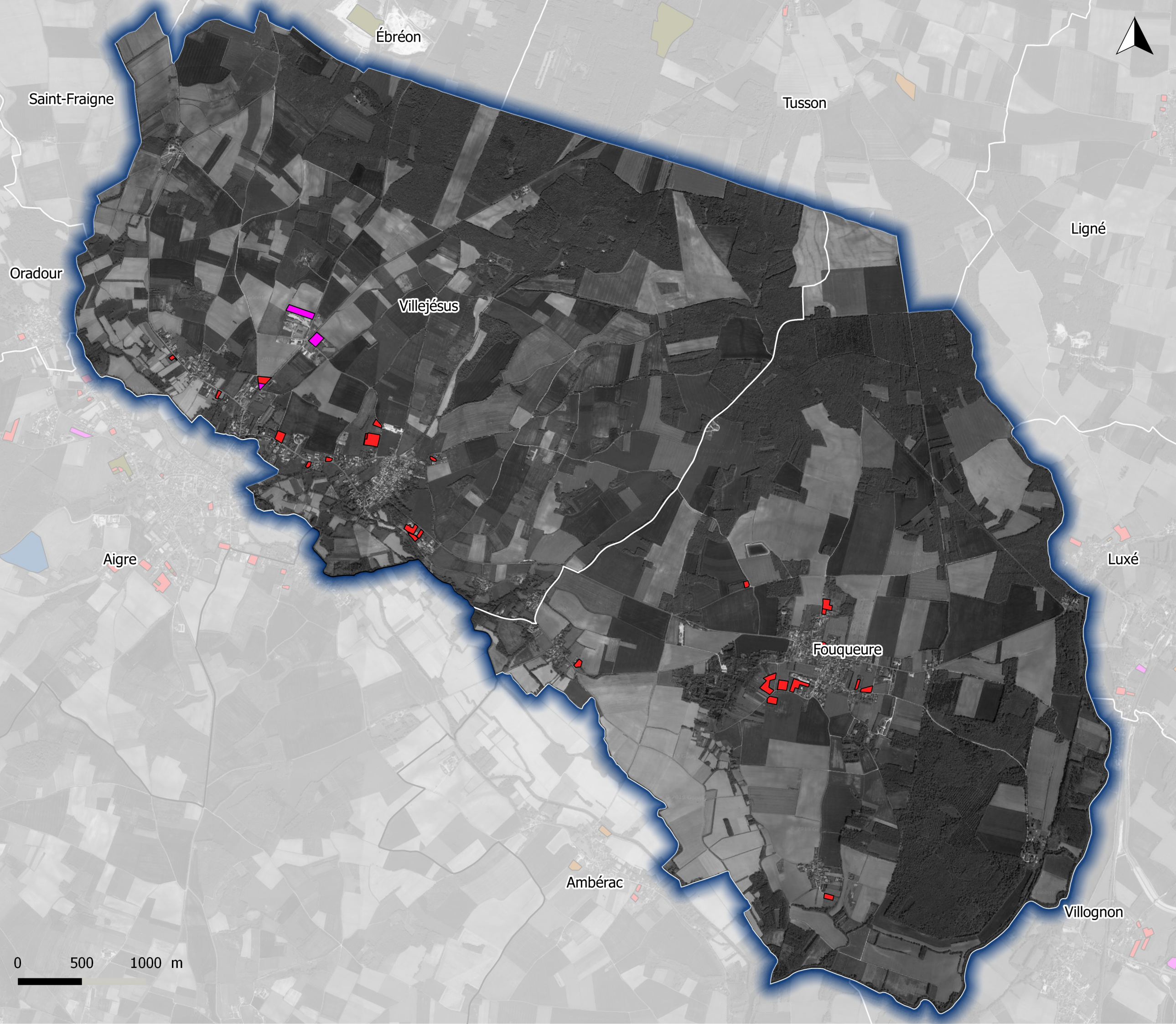
Schéma de Cohérence Territoriale

Echelle : 1:18 837 ème

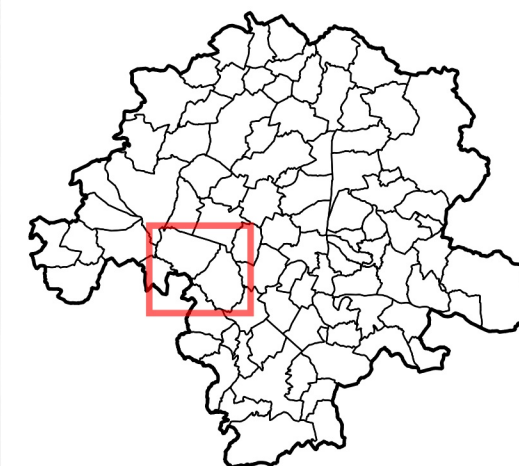


Chadla Conseil
45 rue Saint-Columbe
33000 BORDEAUX
Tel : 05 57 99 69 38
Mail : atb@chadla.com

Maître d'ouvrage : PETR du Pays Ruffécois
Mission : Elaboration du SCoT
Sources : BDParcelaire IGN, Photographies aériennes 2002-2012
Réalisation : Chadla Conseil 2014



SCoT du Pays Ruffécois Fouqueure - Villejésus



- Destination des espaces consommés :
- Tissu urbain superficie > à 1000m²
 - Tissu urbain diffus
 - Zones industrielles ou commerciales ou d'équipements

Destination des espaces
consommés

Département de la Charente



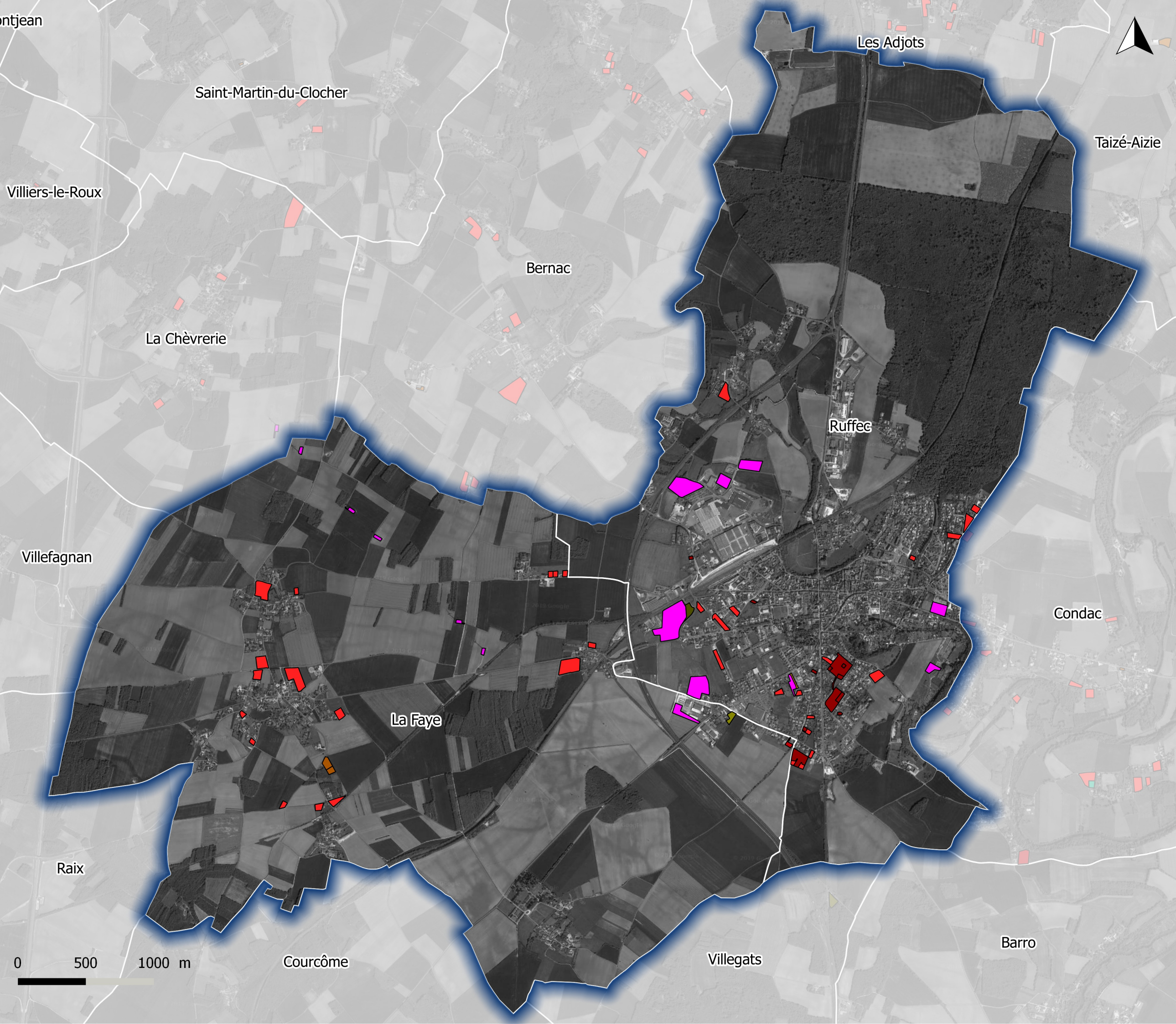
Schéma de Cohérence Territoriale

Echelle : 1:26 878 ème

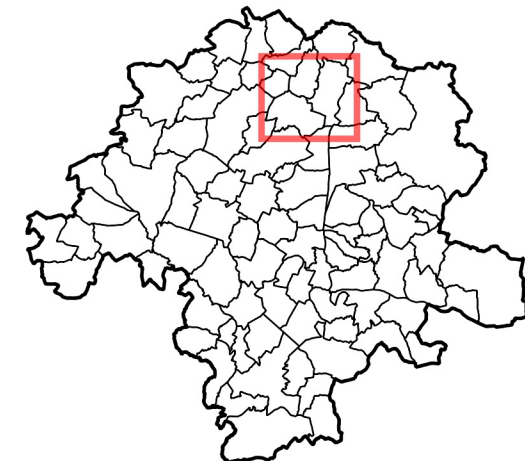


Chadla Conseil
45 rue Saint-Côme
33000 BORDEAUX
Tel : 05 57 99 69 38
Mail : atb@chadla.com

Maître d'ouvrage : PETR du Pays Ruffécois
Mission : Elaboration du SCoT
Sources : BDParcelaire IGN, Photographies aériennes 2002-2012
Réalisation : Chadla Conseil 2014



SCoT du Pays Ruffécois La Faye- Ruffec



- Destination des espaces consommés :
- Tissu urbain dense superficie de 500 à 1000m²
 - Tissu urbain superficie > à 1000m²
 - Tissu urbain diffus
 - Sieges d'exploitations agricoles et bâtiments agricoles isolés
 - Zones industrielles ou commerciales ou d'équipements
 - Réseaux routiers
 - Décharges
 - Chantiers

Destination des espaces
consommés

Département de la Charente



Schéma de Cohérence Territoriale

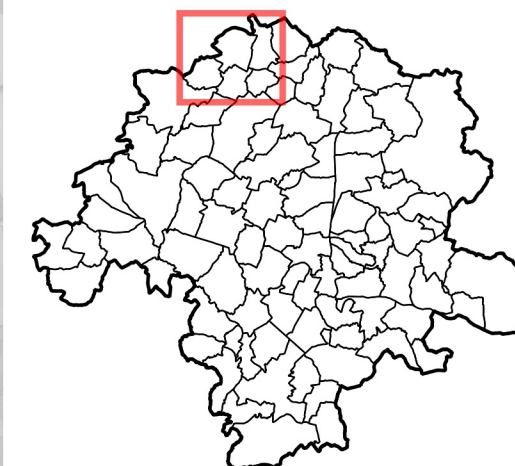
Echelle : 1:25 317 ème



Chadla Conseil
45 rue Saint-Côme
33000 BORDEAUX
Tel : 05.57.99.69.38
Mail : atb@chadla.com

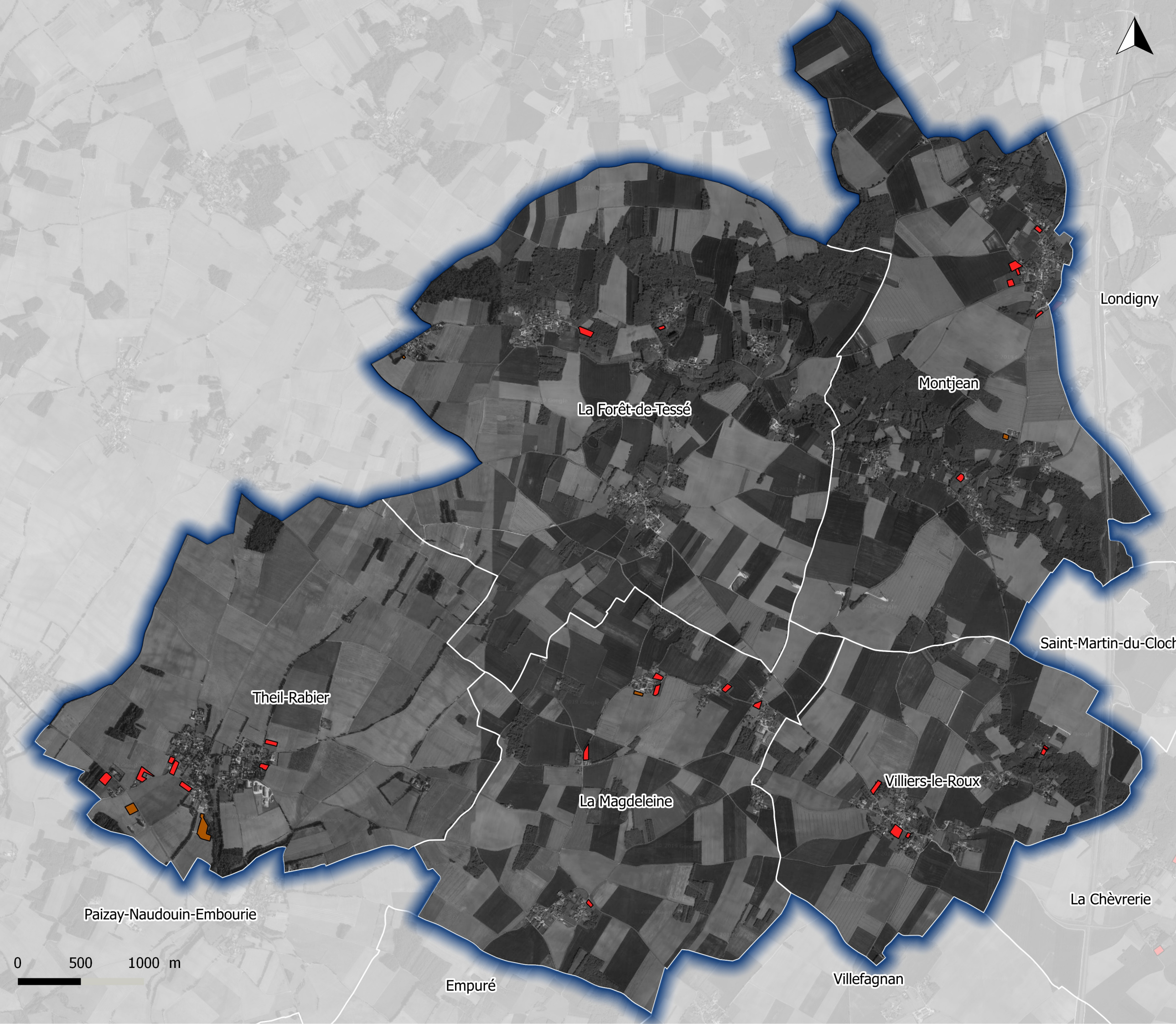
Maitre d'ouvrage : PETR du Pays Ruffécois
Mission : Elaboration du SCoT
Sources: BDParcelle IGN, Photographies aériennes 2002-2012
Réalisation : Chadla Conseil 2014

SCoT du Pays Ruffécois
La Forêt-de-Tessé - La
Magdelaine - Montjean -
Theil-Rabier - Villiers-le-Roux



Destination des espaces consommés :

- Tissu urbain superficie > à 1000m²
- Tissu urbain diffus
- Sieges d'exploitations agricoles et bâtiments agricoles isolés



**Schéma de
Cohérence
Territoriale**

Echelle : 1:27 316 ème



Chadla Conseil
45 rue Saint-Colombe
33000 BORDEAUX
Tel : 05 57 99 69 38
Mail : chadla@citadia.com







Maître d'ouvrage : PETR du Pays Ruffécois
Mission : Elaboration du SCoT
Sources: BDParcelle IGN, Photographies aériennes 2002-2012
Réalisation : Chadla Conseil 2014



SCoT du Pays Ruffécois
Les Adjots - Taizé-Aizie



Destination des espaces consommés :

-  Tissu urbain superficie > à 1000m²
-  Tissu urbain diffus
-  Sieges d'exploitations agricoles et bâtiments agricoles isolés
-  Décharges
-  Chantiers
-  Espaces verts urbains publics ou privés

Destination des espaces
consommés

Département de la Charente



**Schéma de
Cohérence
Territoriale**

Echelle : 1:26 068 ème



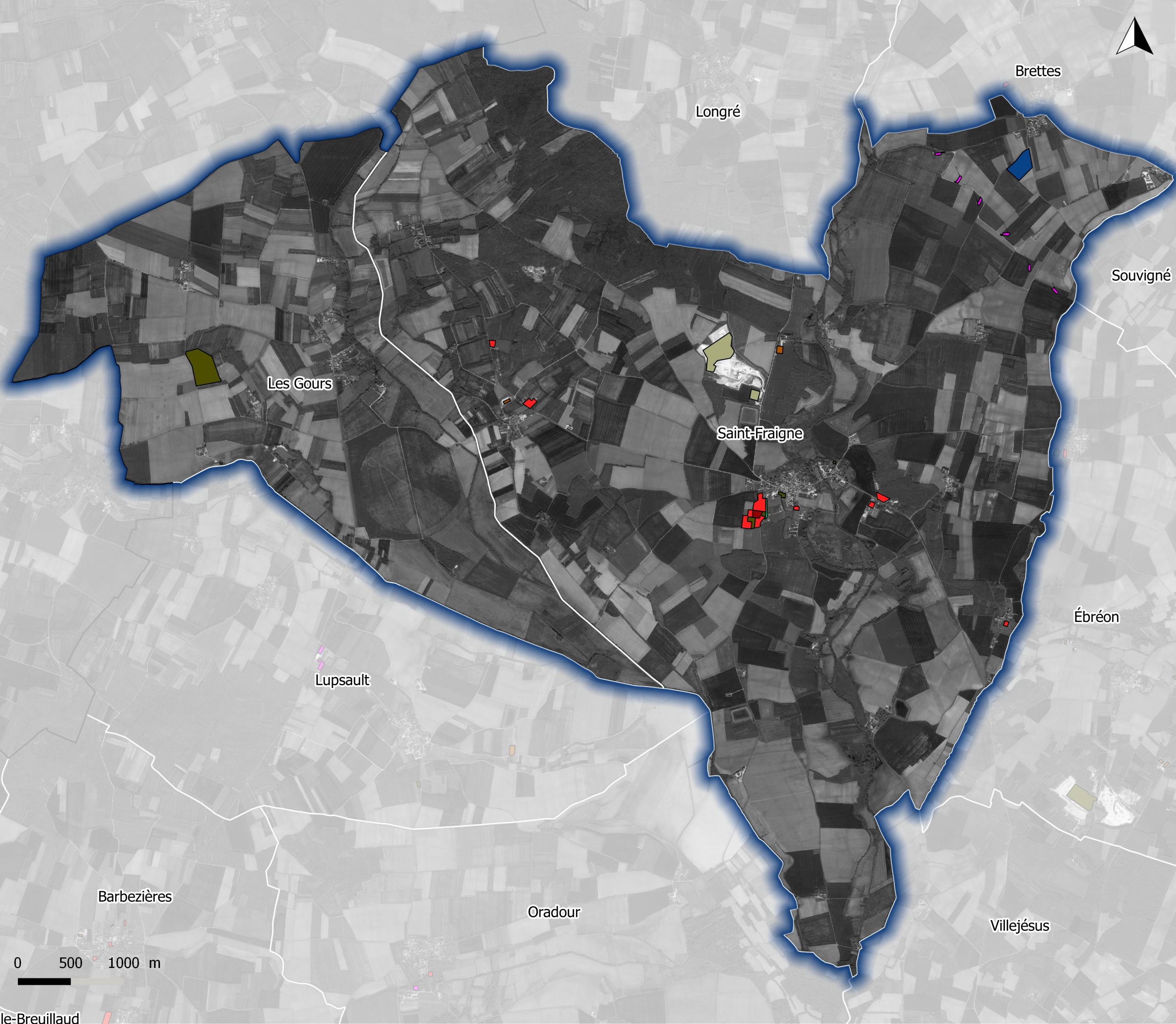
Chadla Conseil
45 rue Saint-Côme
33000 BORDEAUX
Tel : 05 57 99 69 38
Mail : at@chadlaconseil.com

Maître d'ouvrage : PETR du Pays Ruffécois
Mission : Elaboration du SCoT
Sources : BDParcelles IGN, Photographies aériennes 2002-2012
Réalisation : Chadla Conseil 2014



Destination des espaces consommés :

-  Tissu urbain dense superficie de 500 à 1000m²
-  Tissu urbain diffus
-  Sieges d'exploitations agricoles et bâtiments agricoles isolés
-  Zones industrielles ou commerciales ou d'équipements
-  Extraction de matériaux
-  Chantiers
-  Espaces verts urbains publics ou privés
-  Plans d'eau



Destination des espaces
consommés

Département de la Charente



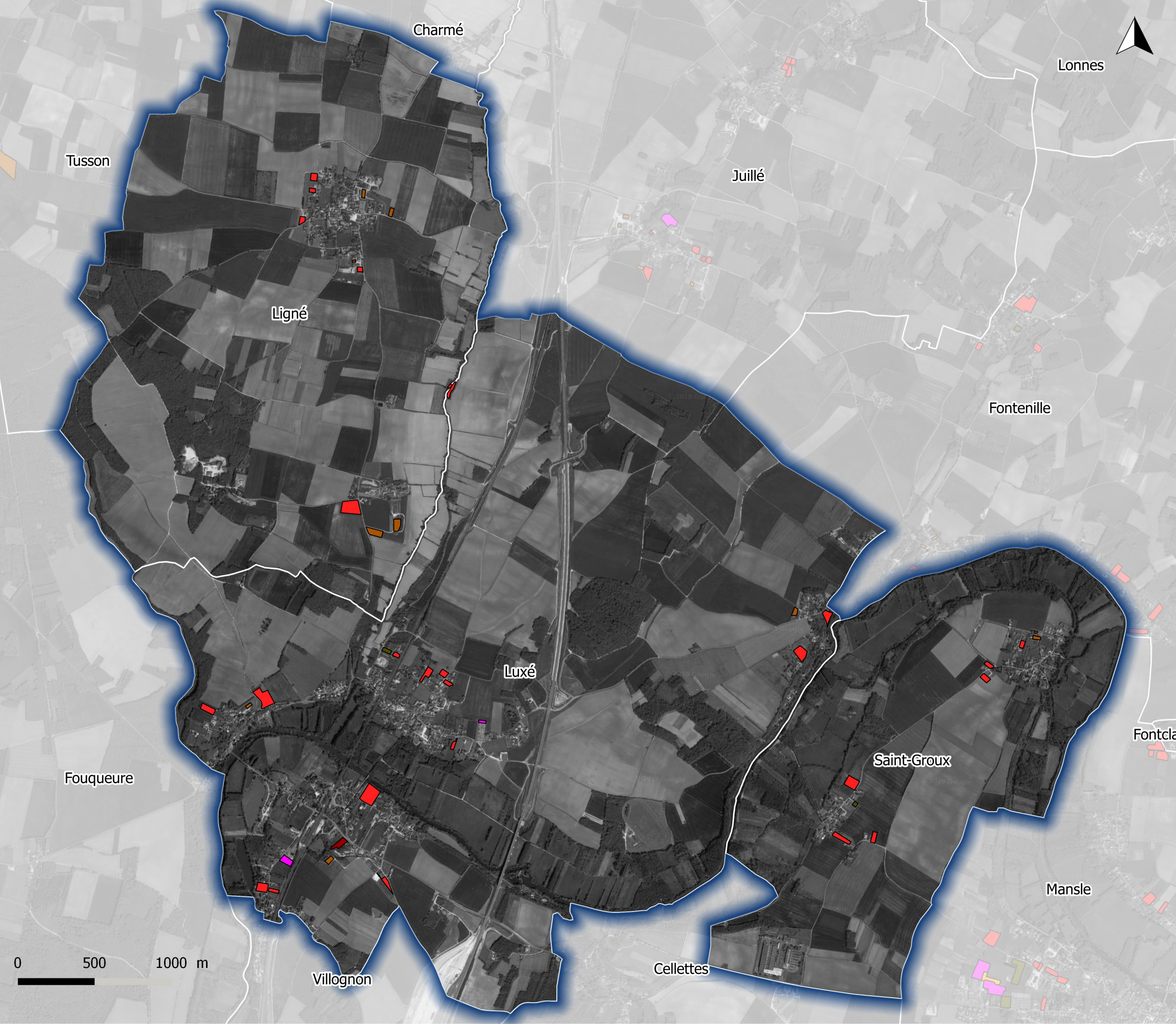
**Schéma de
Cohérence
Territoriale**

Echelle : 1:32 509 ème



Chadla Conseil
45 rue Saint-Colombe
33000 BORDEAUX
Tel : 05 57 99 69 38
Mail : attribution@citadia.com






Maître d'ouvrage : PETR du Pays Ruffécois
Mission : Elaboration du SCoT
Sources : BDParcelle IGN, Photographies aériennes 2002-2012
Réalisation : Chadla Conseil 2014



SCoT du Pays Ruffécois
Ligné - Luxé - Saint-Groux



Destination des espaces consommés :

-  Tissu urbain dense superficie de 500 à 1000m²
-  Tissu urbain diffus
-  Sieges d'exploitations agricoles et bâtiments agricoles isolés
-  Zones industrielles ou commerciales ou d'équipements
-  Chantiers

Destination des espaces
consommés

Département de la Charente



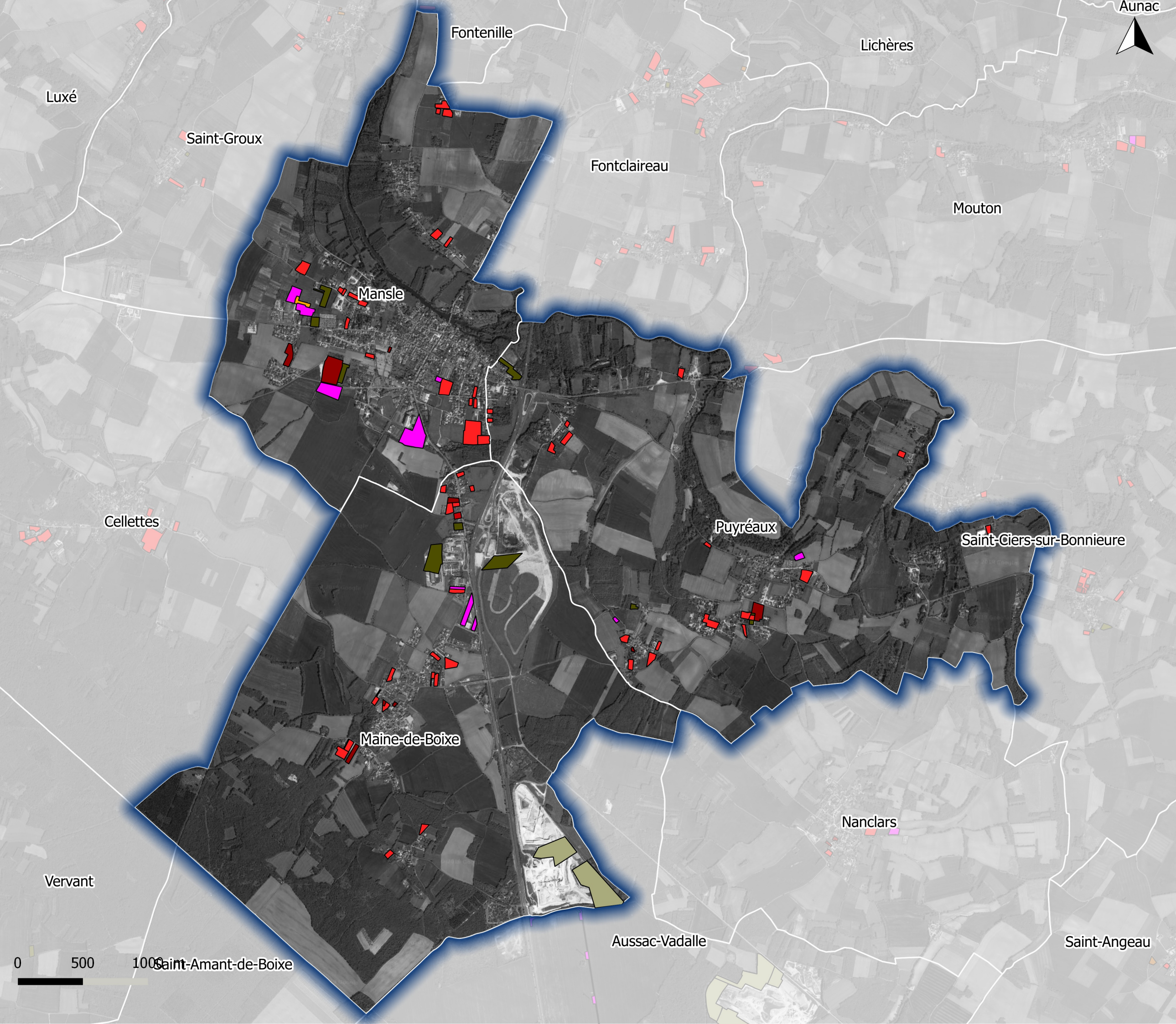
**Schéma de
Cohérence
Territoriale**

Echelle : 1:22 431 ème



Chadla Conseil
45 rue Saint-Côme
33000 BORDEAUX
Tel : 05 57 99 69 38
Mail : at@chadlaconseil.com

Maître d'ouvrage : PETR du Pays Ruffécois
Mission : Elaboration du SCoT
Sources : BDParcelle IGN, Photographies aériennes 2002-2012
Réalisation : Chadla Conseil 2014



SCoT du Pays Ruffécois Maine-de-Boixe - Mansle - Puyréaux



Destination des espaces consommés :

- Tissu urbain dense superficie de 500 à 1000m²
- Tissu urbain superficie > à 1000m²
- Tissu urbain diffus
- Zones industrielles ou commerciales ou d'équipements
- Réseaux routiers
- Extraction de matériaux
- Chantiers

Destination des espaces
consommés

Département de la Charente



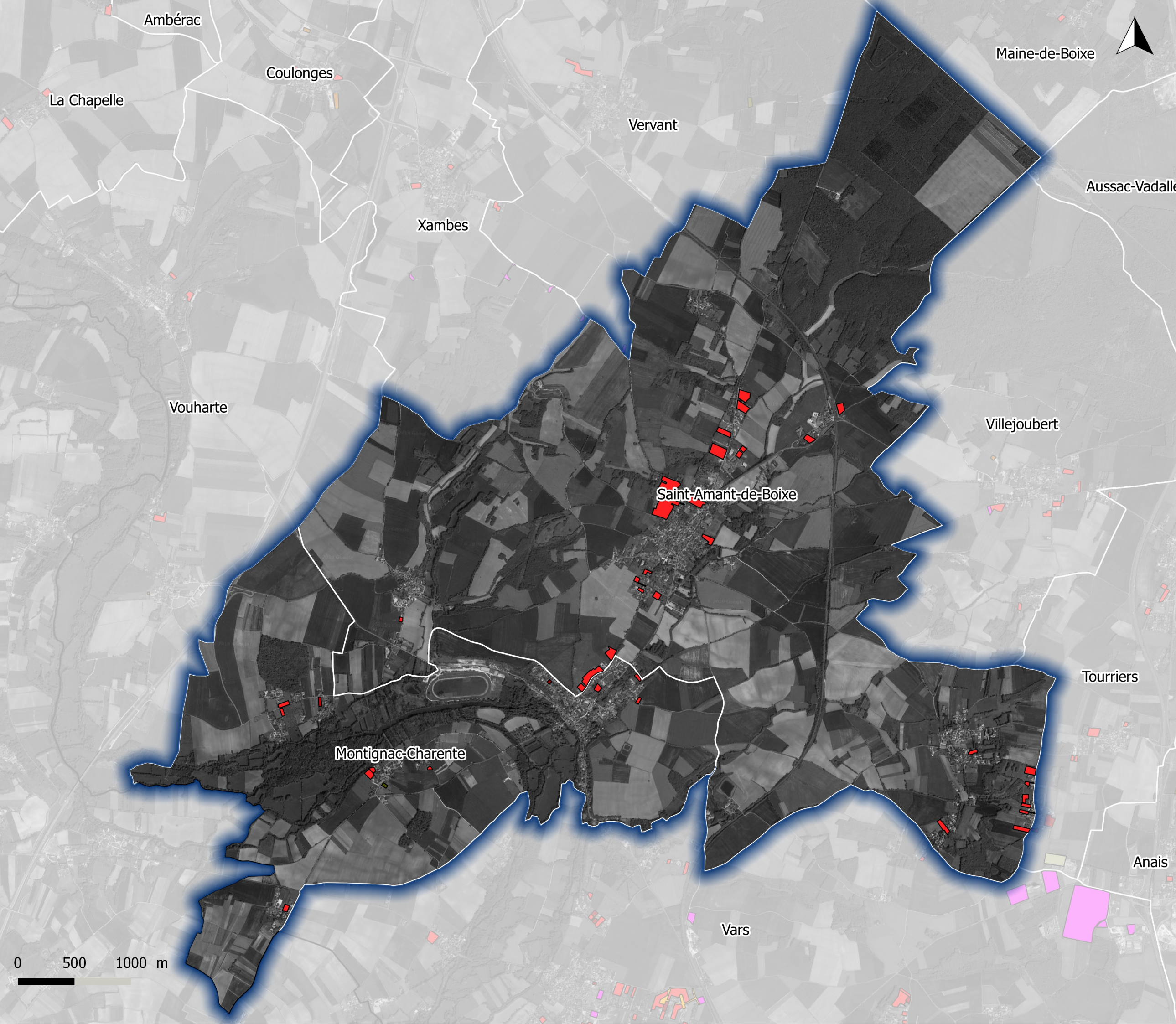
Schéma de Cohérence Territoriale

Echelle : 1:26 468 ème

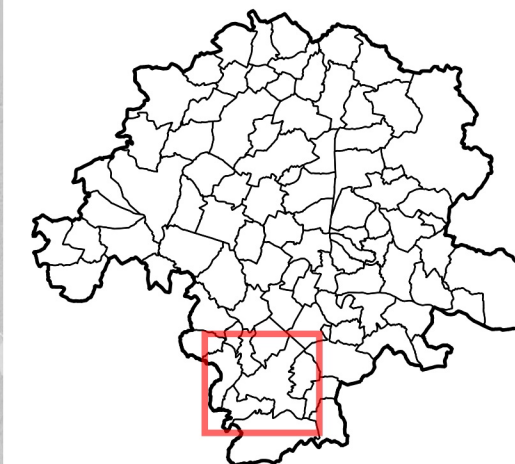


Chadla Conseil
45 rue Saint-Côme
33000 BORDEAUX
Tel : 05 57 99 69 38
Mail : atb@chadla.com





Maître d'ouvrage : PETR du Pays Ruffécois
Mission : Elaboration du SCoT
Sources : BDParcellaire IGN, Photographies aériennes 2002-2012
Réalisation : Chadla Conseil 2014



SCoT du Pays Ruffécois
Montignac-Charente - Saint-
Amant-de-Boixe



Destination des espaces consommés :

-  Tissu urbain dense superficie de 500 à 1000m²
-  Tissu urbain superficie > à 1000m²
-  Tissu urbain diffus
-  Chantiers

Destination des espaces
consommés

Département de la Charente



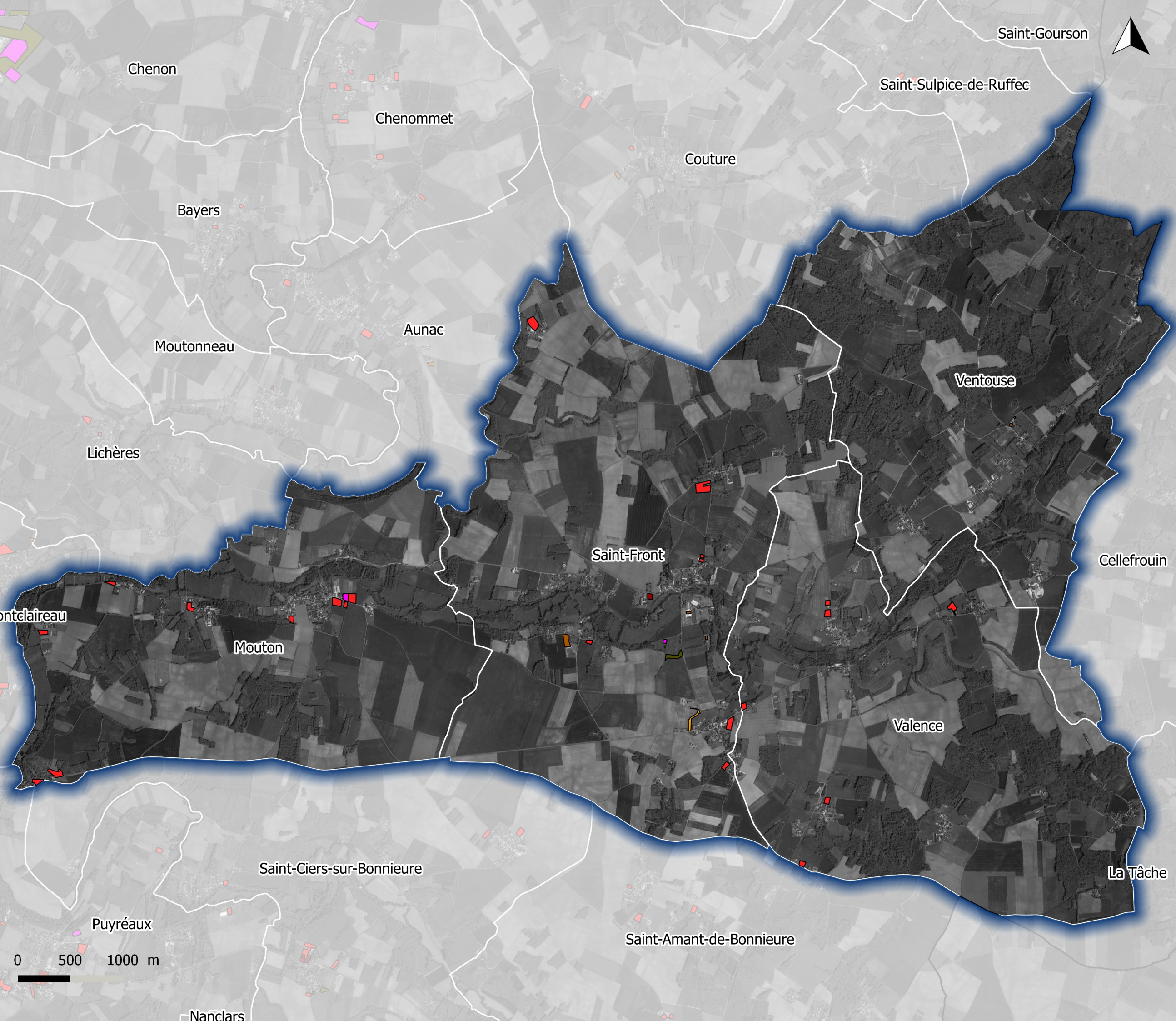
**Schéma de
Cohérence
Territoriale**

Echelle : 1:30 387 ème

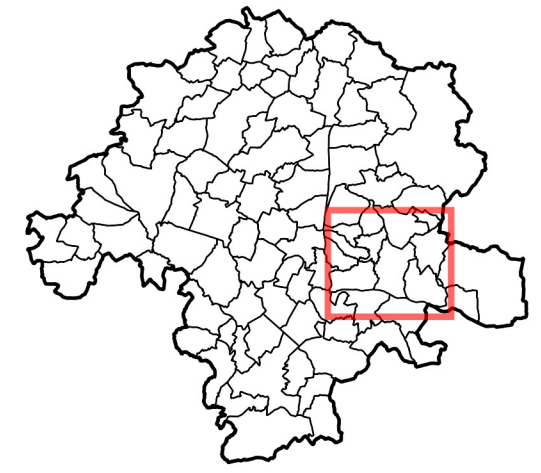


Chadla Conseil
45 rue Saint-Côme
33000 BORDEAUX
Tel : 05 57 99 69 38
Mail : at@chadla.com

Maitre d'ouvrage : PETR du Pays Ruffécois
Mission : Elaboration du SCoT
Sources : BDParcelle IGN, Photographies aériennes 2002-2012
Réalisation : Chadla Conseil 2014



SCoT du Pays Ruffécois
Mouton - Saint-Front -
Valence - Ventouse



- Destination des espaces consommés :
- Tissu urbain dense superficie de 500 à 1000m²
 - Tissu urbain diffus
 - Sieges d'exploitations agricoles et bâtiments agricoles isolés
 - Zones industrielles ou commerciales ou d'équipements
 - Réseaux routiers
 - Chantiers

Destination des espaces
consommés

Département de la Charente



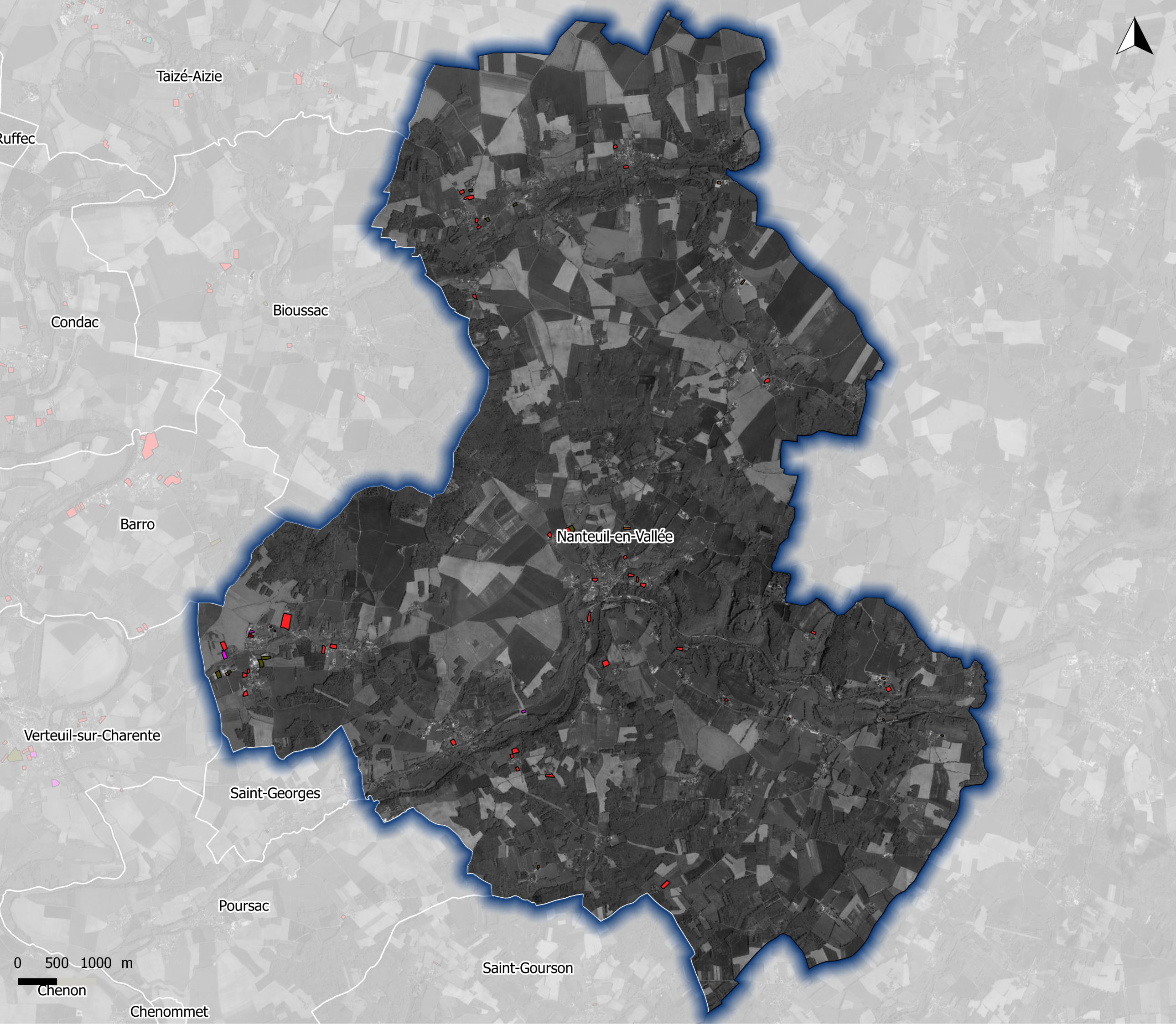
**Schéma de
Cohérence
Territoriale**

Echelle : 1:32 711 ème

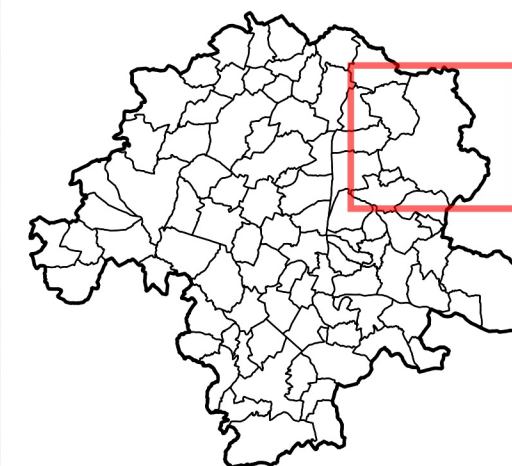


Chadla Conseil
45 rue Saint-Colombe
33000 BORDEAUX
Tel : 05 57 99 69 38
Mail : attribution@citadia.com







Maître d'ouvrage : PETR du Pays Ruffécois
Mission : Elaboration du SCoT
Sources: BDParcelle IGN, Photographies aériennes 2002-2012
Réalisation : Chadla Conseil 2014



SCoT du Pays Ruffécois Nanteuil-en-Vallée



Destination des espaces consommés :

-  Tissu urbain dense superficie de 500 à 1000m²
-  Tissu urbain superficie > à 1000m²
-  Tissu urbain diffus
-  Sieges d'exploitations agricoles et bâtiments agricoles isolés
-  Zones industrielles ou commerciales ou d'équipements
-  Chantiers

Destination des espaces
consommés

Département de la Charente



Schéma de Cohérence Territoriale

Echelle : 1:43 939 ème








Chadla Conseil
45 rue Saint-Colombe
33000 BORDEAUX
Tel : 05 57 99 69 38
Mail : chadla@chadla.com




Maître d'ouvrage : PETR du Pays Ruffécois
Mission : Elaboration du SCoT
Sources : BDParcelle IGN, Photographies aériennes 2002-2012
Réalisation : Chadla Conseil 2014

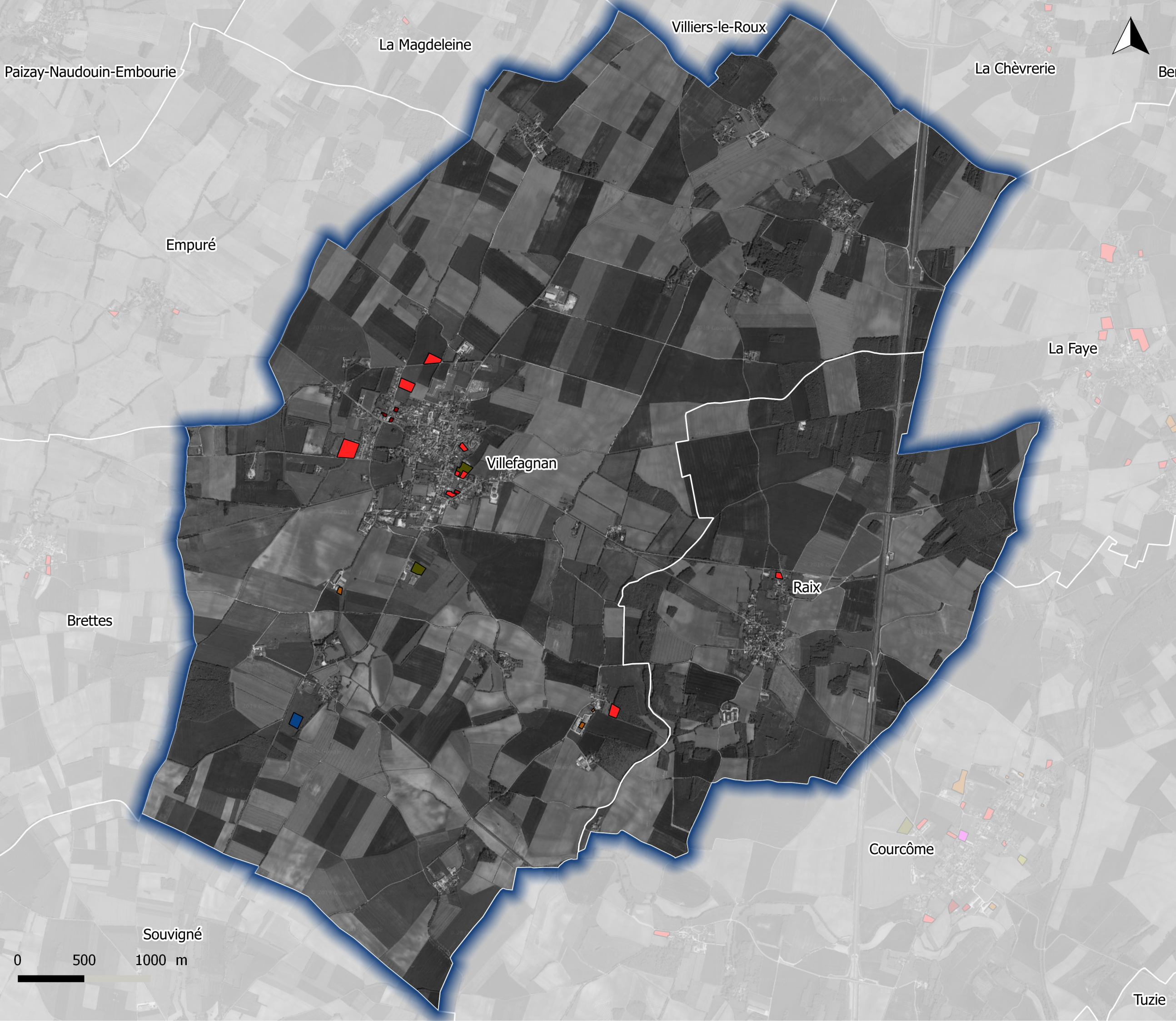


SCoT du Pays Ruffécois
Poursac - Saint-Georges -
Verteuil-sur-Charente



- Destination des espaces consommés :
-  Tissu urbain dense superficie de 500 à 1000m²
 -  Tissu urbain diffus
 -  Sieges d'exploitations agricoles et bâtiments agricoles isolés
 -  Zones industrielles ou commerciales ou d'équipements
 -  Chantiers

Destination des espaces consommés	Département de la Charente	
	Ruffécois	 Pays des jardins
	Schéma de Cohérence Territoriale	
	Echelle : 1:24 624 ème	
		
<small>Chadix Conseil 45 rue Saint-Côme 33000 BORDEAUX Tel : 05 57 99 69 38 Mail : atb@chadixconseil.com</small>		
<small>Maître d'ouvrage : PETR du Pays Ruffécois Mission : Elaboration du SCoT Sources : BDParcelles IGN, Photographies aériennes 2002-2012 Réalisation : Chadix Conseil 2014</small>		



SCoT du Pays Ruffécois Raix - Villefagnan



- Destination des espaces consommés :
- Tissu urbain dense superficie de 500 à 1000m²
 - Tissu urbain superficie > à 1000m²
 - Tissu urbain diffus
 - Sieges d'exploitations agricoles et bâtiments agricoles isolés
 - Chantiers
 - Plans d'eau

Destination des espaces
consommés

Département de la Charente



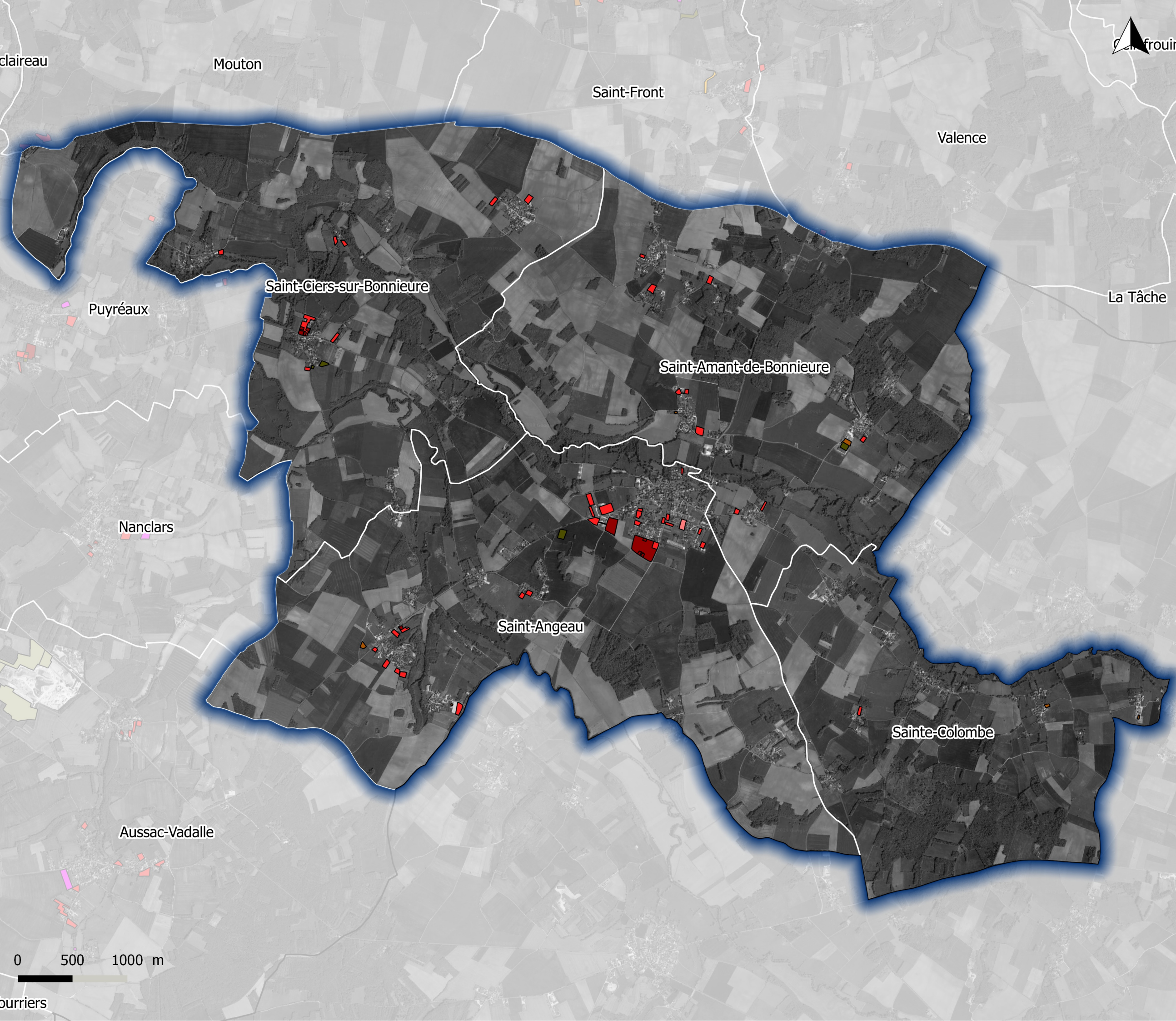
Schéma de Cohérence Territoriale

Echelle : 1:25 807 ème



Chadla Conseil
45 rue Saint-Côme
33000 BORDEAUX
Tel : 05 57 99 69 38
Mail : chadla@citadia.com

Maître d'ouvrage : PETR du Pays Ruffécois
Mission : Elaboration du SCoT
Sources : BDParcelle IGN, Photographies aériennes 2002-2012
Réalisation : Chadla Conseil 2014



SCoT du Pays Ruffécois
Saint-Amant-de-Bonnieure -
Saint-Angeau - Saint-Ciers-
sur-Bonnieure - Sainte-
Colombe



- Destination des espaces consommés :
- Tissu urbain dense superficie de 500 à 1000m²
 - Tissu urbain diffus
 - Sieges d'exploitations agricoles et bâtiments agricoles isolés
 - Habitat collectif
 - Chantiers

Destination des espaces
consommés

Département de la Charente



**Schéma de
Cohérence
Territoriale**

Echelle : 1:31 332 ème



Chadla Conseil
45 rue Sainte-Colombe
33000 BORDEAUX
Tel : 05.57.99.69.38
Mail : atb@chadlaconseil.com

Maitre d'ouvrage : PETR du Pays Ruffécois
Mission : Elaboration du SCoT
Sources : BDParcelaire IGN, Photographies aériennes 2002-2012
Réalisation : Chadla Conseil 2014



SCoT du Pays Ruffécois
Salles-de-Villefagnan - Tuzie -
Villegats



- Destination des espaces consommés :
- Tissu urbain dense superficie de 500 à 1000m²
 - Tissu urbain superficie > à 1000m²
 - Tissu urbain diffus
 - Sieges d'exploitations agricoles et bâtiments agricoles isolés
 - Zones industrielles ou commerciales ou d'équipements
 - Chantiers

Destination des espaces
consommés

Département de la Charente



**Schéma de
Cohérence
Territoriale**

Echelle : 1:26 658 ème



Chadla Conseil
45 rue Saint-Columbe
33000 BORDEAUX
Tel : 05 57 99 69 38
Mail : atb@chadla.com

Maître d'ouvrage : PETR du Pays Ruffécois
Mission : Elaboration du SCoT
Sources : BDParcelles IGN, Photographies aériennes 2002-2012
Réalisation : Chadla Conseil 2014