

MAITRE D'OUVRAGE

MAITRE D'OEUVRE

INGENIERIE D'EXECUTION



31 Boulevard Emile Roux  
16000 ANGOULEME



83 Rue Nationale  
16440 ROULLET ST ESTEPHE



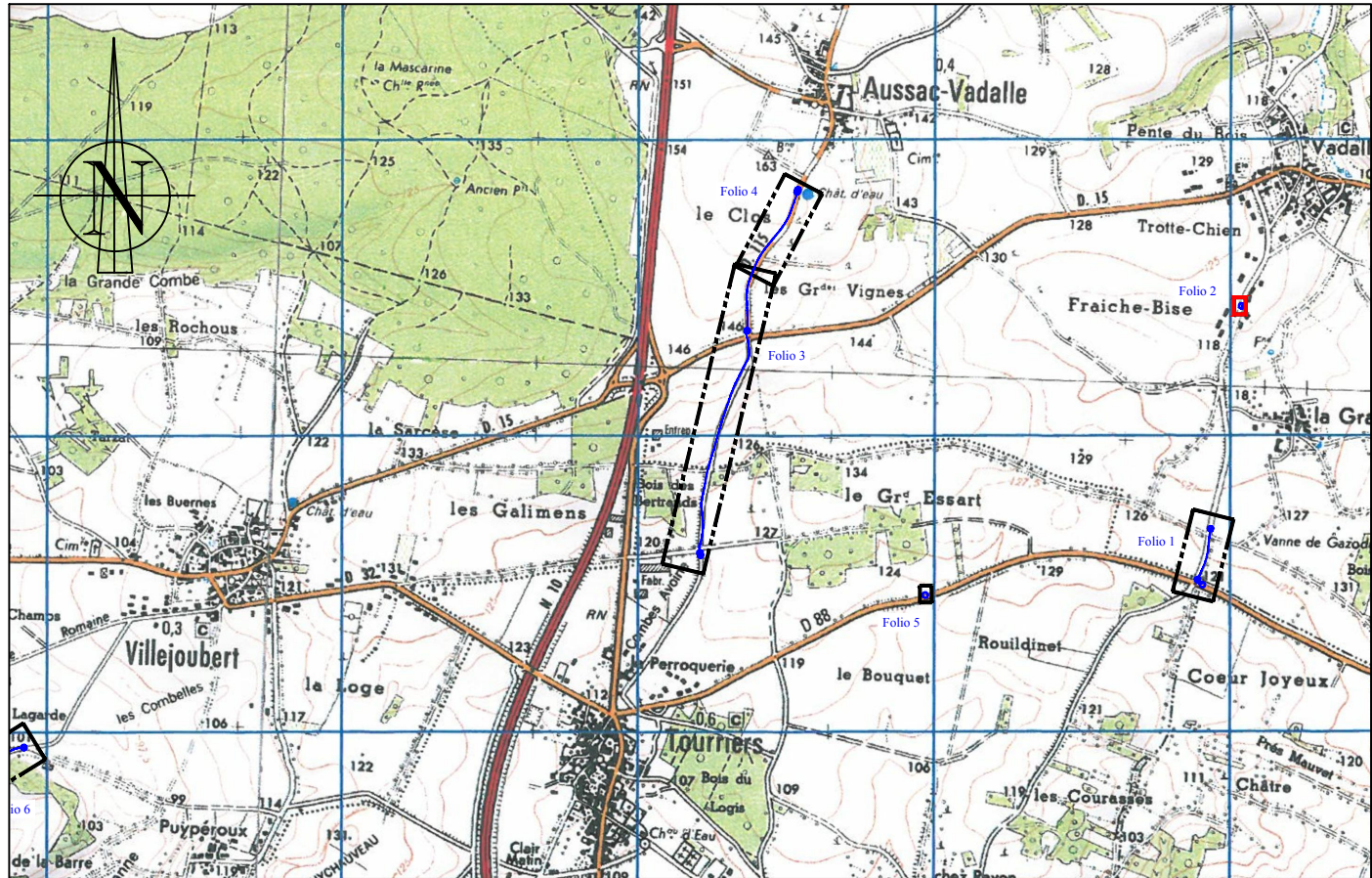
Siège social  
22 Ter Grand Rue - 17430 LUSSANT  
Agence Charente  
1 Boulevard du Général De Gaulle  
16110 LA ROCHEFOUCAULD

# Réseau d'Infrastructures de Télécommunication à Haut Débit

Département de la Charente

Communes de VILLEJOUBERT, TOURRIERS, JAULDES et AUSSAC-VADALLE

FTTH16 - NA - MTCH - MT09



0	Création du plan	24/11/2020	SERTEC	
Indice	Modifications	Date	Réalisé	Vérifié
Projection :	Lambert 93	Echelle	Phase	Folio
Nom fichier :	EXE-PGC-16-COL-MTCH-MT09-GCCREA-02-V2	1/200	EXE	02/06

## LEGENDE

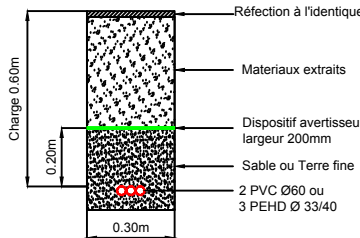
- Nom  
Ref. SCORE  
L3T
- Chambre (exemple : L3T)
- Nom  
Fonction  
Type  
Nom court
- Site / ADR
- Coffret de détection
- Borne de repérage
- Position du génie civil

### Infrastructure (réseau projeté) :

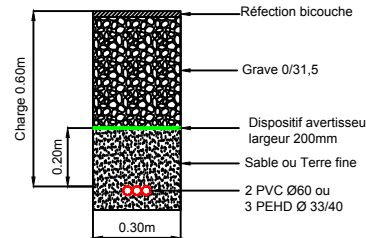
- Side cut / Météor
- Micro tranchée
- Tranchée Traditionnelle
- Forage
- Galerie
- En bâtiment
- Encorbellement
- Façade
- Aérien
- Caniveau
- Tranchée Mécanisée

## COUPES DE TRANCHEES

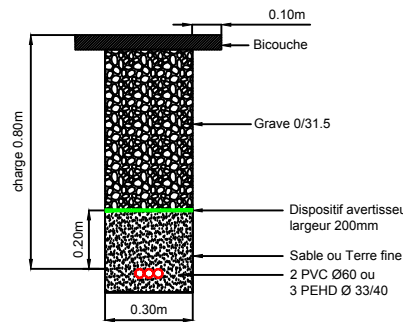
### COUPE Db Pose traditionnelle en Accotement Terrain Naturel



### COUPE Fe Pose traditionnelle Trottoir bicouche



### COUPE De Pose traditionnelle sous chaussée revêtue Bicouche



COMMUNE	AUSSAC-VADALLE
GESTIONNAIRE	Charente Numérique
NOM DE LA VOIE	Rue de Fraîche Bise
TYPE DE POSE/COUPES/AGENCEMENT	Tranchée tradi. - TN - Coupe Db
TYPE D'INFRASTRUCTURE	2 PVC Ø45 4.00m

Sens du tronçon ➡

POT-16024-FT-1740  
Poteau FT existant

CHB-16024-16-028  
L3T à créer

0.00m

4.00m



Les différents réseaux existants sont reportés à titre indicatif en raison de l'absence ou de l'imprécision des plans fournis avec les réponses aux DT.  
Le nombre de réseaux reportés n'est pas exhaustif suite à l'absence de réponses à certaines DT.

Numéro de Téléconsultation des DT  
N° 2020040160936S80