

COMMUNE d 'AUSSAC VADALLE

AMENAGEMENT DU BOURG
DE VADALLE
RD 15

AVANT PROJET












3 - Plan d 'aménagement
Planche 6


Et. Prél.	AVP	PRO	DCE	VISA EXE	DOE
Ind.	Date	Nom	Modification		Vérifié
	17.11.2020				

Plan d'atoll par LAT
Septentrio - Atlas N103

- Chaussée enrobé
- Chaussée + résine pépité
- Chaussée + pavé résine
- dalle alvéolée engazonnée
- Trottoir revêtu (choix matériau?)
- Trottoir hors bâti sablé ?
- Délaissé, accotement existant
- Vivaces, arbustes à préciser
- Arbre
- Haie existante
- Borduration envisagée

Planche 6 : env 160m

LÉGENDE	
	Mur avec clôture
	Mur
	Bâtiment
	Murpique à 100
	Haie
	Plantation arbuste
	Bord de voirie
	Fil d'eau
	Accotement bord
	Caractéristique
	Clôture



Déplacement panneau EB 10 proposé

Vers Terrebourg

RD 15 Rue de la République

Plantation d 'alignement

Organe de sécurité : double écluse

Accotement drainant

