



## Dossier de consultation n° 2015050601366TSR

Depuis le 1er juillet 2012, vous devez **transmettre à chacun des exploitants de réseaux les éléments de votre dossier**.

**1 - A chacun des exploitants disposant d'une adresse électronique et identifiés par le pictogramme "D – XML", il vous faudra envoyer un courrier électronique auquel est joint :**

- le fichier XML intitulé « AAAAMMJJ00000C\_description.xml » (nota : envoyer le même fichier XML à chacun de ces exploitants)

**2 - A chacun des exploitants disposant d'une adresse électronique et identifiés par le pictogramme "D – XML-PDF", il vous faudra envoyer un courrier électronique auquel est joint :**

- le fichier XML intitulé « AAAAMMJJ00000C\_description.xml » (nota : envoyer le même fichier XML à chacun de ces exploitants)
- le fichier du plan d'emprise des travaux prévus intitulé « AAAAMMJJ00000C\_emprise.pdf » (nota : envoyer le même plan d'emprise à chacun de ces exploitants)
- le fichier PDF du formulaire de déclaration CERFA 14434\*02 (DT/DICT) ou 14523\*02 (Avis de travaux urgents) personnalisé au nom de l'exploitant concerné

**3 - A chacun des autres exploitants de cette liste, il vous faudra envoyer par fax ou par courrier (le mode d'envoi est laissé à votre choix) des pièces suivantes :**

- le plan d'emprise des travaux prévus que vous aurez imprimé au préalable intitulé « AAAAMMJJ00000C\_emprise.pdf » (nota : envoyer le même plan d'emprise à chacun de ces exploitants)
- le formulaire de déclaration CERFA 14434\*02 (DT/DICT) ou 14523\*02 (Avis de travaux urgents) personnalisé au nom de l'exploitant concerné, que vous aurez imprimé au préalable

Nota : Les modes d'envois dématérialisés mentionnés aux 1 et 2 ne sont pas obligatoires mais très fortement recommandés, l'envoi par fax ou courrier mentionné au 3 étant à réserver si possible aux seuls exploitants n'ayant pas fourni d'adresse électronique. Les envois dématérialisés permettent des réponses accélérées de la part des exploitants concernés (9 jours contre 15 jours pour la DT et la DT-DICT conjointe, et 7 jours contre 9 jours pour la DICT à compter du 1er avril 2015).

Le présent document n'est pas à adresser aux exploitants de réseaux.

### Informations sur le responsable du projet :

Raison sociale : **Commune d'Aussac-**

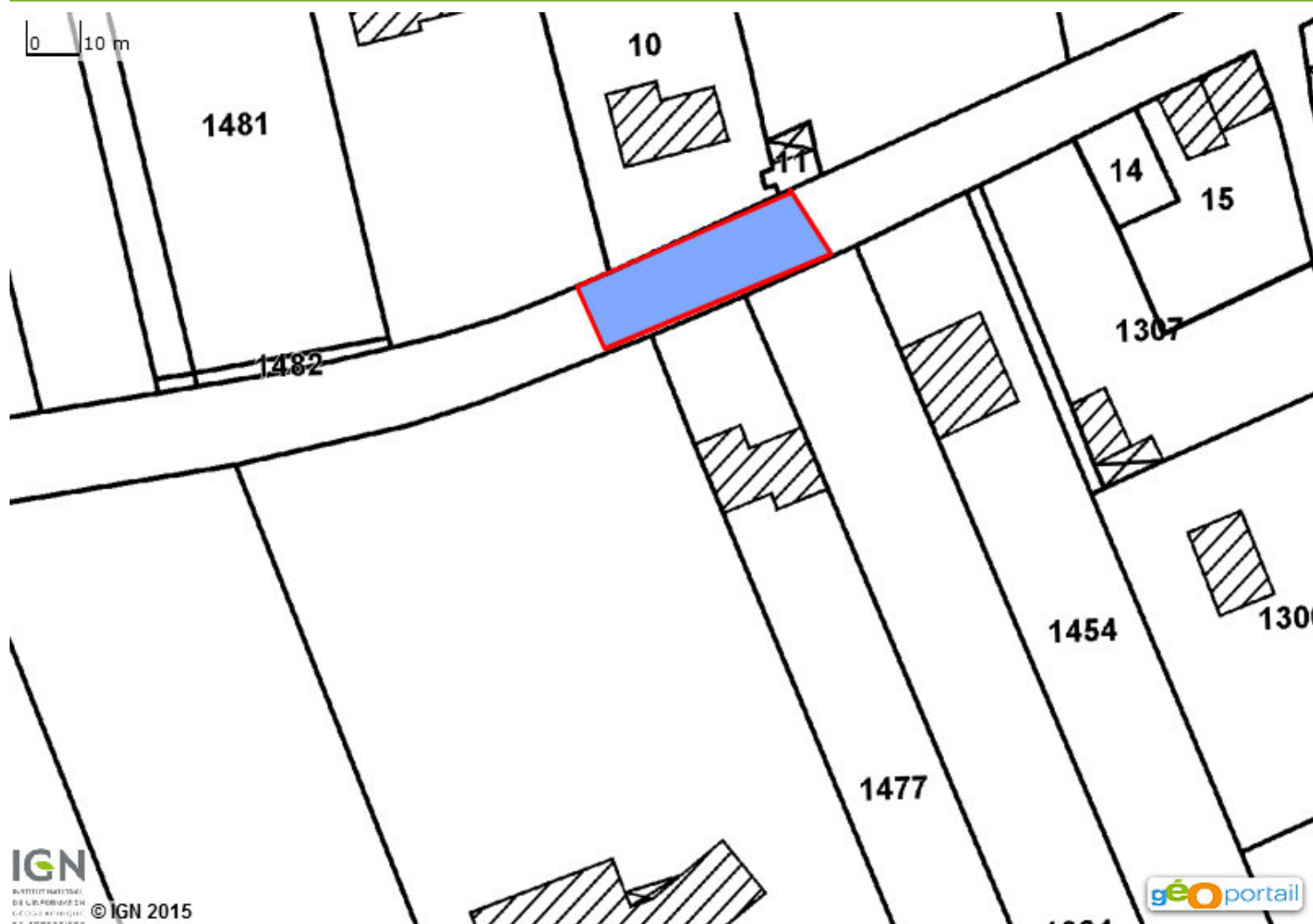
**Vadalle**

N° SIRET :  
Responsable du projet : **Commune d'Aussac-Vadalle**  
Adresse : **61 rue de la République**  
Complément d'adresse :  
  
Ville : **16560 Aussac-vadalle**  
Tél : **0545206160** Fax : **0972310094**  
Courriel : **gliot@wanadoo.fr**

## Informations sur le dossier :

Localisation du chantier : **16560 AUSSAC VADALLE** (Code INSEE : 16024)  
Nature de la consultation : **DT**  
Date de la consultation : **6 mai 2015**  
N° consultation du téléservice : **2015050601366TSR**

## Informations sur la localisation du chantier :



## Communes concernées par le chantier :

16560 AUSSAC VADALLE

(code INSEE 16024) ( Commune principale )

## Légende :

Système géodésique : **RGF 93**  
EPSG : **EPSG:4171**  
Echelle : **1 / 1066**  
Surface : **273 m²**

Couches affichées :  
**- Parcelles cadastrales: 05/01/10**

## Coordonnées géoréférencées de l'emprise du chantier (wgs84 - format gml) :

Emprise au format GML : 

```
<gml:MultiSurface srsName="EPSG:4171">
  <gml:surfaceMember>
    <gml:Polygon>
      <gml:exterior>
        <gml:LinearRing>
          <gml:posList srsDimension="2">0.217706 45.815788 0.217752 45.815717
0.218125 45.815825 0.218058 45.815898 0.218055 45.815894 0.217706
45.815788</gml:posList>
        </gml:LinearRing>
      </gml:exterior>
    </gml:Polygon>
  </gml:surfaceMember>
</gml:MultiSurface>
```

Vous trouverez ci-dessous les coordonnées du ou des polygones de votre chantier sous le format Latitude/Longitude. Les coordonnées sont affichées selon les règles suivantes :

- Le premier polygone est celui qui a le point le plus à gauche sur le plan
- Les autres polygones sont ensuite affichés dans le sens des aiguilles d'une montre

Emprise du chantier :

Polygone 1		
Sommets	Latitude	Longitude
Coordonnées sommet 1	45.815787635487986	0.21770616078195204
Coordonnées sommet 2	45.81571659779738	0.2177517583135597
Coordonnées sommet 3	45.81582502370978	0.2181245851896462
Coordonnées sommet 4	45.81589793067007	0.21805752999610548
Coordonnées sommet 5	45.81589419185393	0.2180548477883639
Coordonnées sommet 6	45.815787635487986	0.21770616078195204

## Liste des exploitants concernés par l'emprise du chantier :

Vous trouverez ci-dessous, **conformément à l'arrêté du 22 décembre 2010 modifié**, la liste des exploitants de réseaux enregistrés à ce jour sur le téléservice des réseaux sur la base des informations établies et fournies par les exploitants. Cette liste est donc établie sous la seule responsabilité des exploitants de réseaux, l'INERIS ne peut donc pas être responsable au titre de l'utilisation de ces données, notamment en cas d'erreur ou d'omission. Vous serez informé par courriel de toute modification de cette liste par les exploitants et sous leur responsabilité pendant les trois premiers mois suivants votre consultation du téléservice.

---

Ouvrage de type : Lignes électriques et éclairage public hors très basse tension


Catégorie d'ouvrage : Sensible

Positionnement : -


Société :	<b>Commune d'Aussac-Vadalle</b>	Contact :	<b>Gerard LIOT</b>
Agence :		Tél. :	<b>0545206160</b> Fax : <b>0545207636</b>
Adresse postale :	<b>Mairie</b>	Tél. endommagement :	<b>0675757268</b>
Complément :	<b>Rue de la République</b>	Tél. urgence :	<b>0675757268</b>
Code postal Commune :	<b>16560 Aussac-Vadalle</b>	Fax urgence :	
Pays :	<b>FRANCE</b>		
Site internet :	<b>www.aussac-vadalle.fr</b>		
Courriel :	<b>mairie@aussac-vadalle.fr</b>		
Courriel urgence :	<b>gliot@wanadoo.fr</b>		
Consigne :	Prévenir le secrétariat de la Mairie avant le démarrage des travaux		

Société :	ERDF DR POITOU-CHARENTES	Contact :	
Agence :		Tél. :	0546883423 Fax : 0344625435
Adresse postale :	2 Boulevard Aristide BRIAND	Tél. endommagement :	0176614701
Complément :	CS 50250	Tél. urgence :	0181624701
Code postal Commune :	17305 ROCHEFORT CEDEX	Fax urgence :	0344625435
Pays :	FRANCE		
Site internet :			
Courriel :	0000000000405rwy.ERDFNAT@demat.protys.fr		
Courriel urgence :	0000000000405rwy.ERDFNAT@demat.protys.fr		
Consigne :			

L'exploitant est en capacité de répondre de façon dématérialisée à votre demande, à condition de recevoir au format électronique le fichier xml et pdf de votre dossier de consultation.



Société :	<b>SDEG 16 CHEZ SIG-IMAGE</b>	Contact :	
Agence :		Tél. :	<b>0545673500</b> Fax : <b>0140878959</b>

Adresse postale :	<b>ESPACE HANAMI - TECHNOPOLE IZARBEL</b>	Tél. endommagement :	<b>0800000404</b>
Complément :	<b>ALLEE THEODORE MONOD</b>	Tél. urgence :	<b>0545673500</b>
Code postal Commune :	<b>64210 BIDART</b>	Fax urgence :	
Pays :	<b>FRANCE</b>		
Site internet :	<b>www.sdeg16.fr</b>		
Courriel :	<b>sdeg16@dictservices.fr</b>		
Courriel urgence :	<b>sdeg16-atu@dictservices.fr</b>		
Consigne :	<div style="border: 1px solid black; padding: 10px; display: flex; justify-content: space-between; align-items: center;"> <p>L'exploitant est en capacité de répondre de façon dématérialisée à votre demande, à condition de recevoir au format électronique le fichier xml de votre dossier de consultation.</p>  </div>		


**Ouvrage de type :** Communications électroniques et lignes électriques/éclairage TBT

**Catégorie d'ouvrage :** Non sensible

**Positionnement :** -

Société :	<b>Commune d'Aussac-Vadalle</b>	Contact :	<b>Gerard LIOT</b>
Agence :		Tél. :	<b>0545206160</b> Fax : <b>0545207636</b>
Adresse postale :	<b>Mairie</b>	Tél. endommagement :	<b>0675757268</b>
Complément :	<b>Rue de la République</b>	Tél. urgence :	<b>0675757268</b>
Code postal Commune :	<b>16560 Aussac-Vadalle</b>	Fax urgence :	
Pays :	<b>FRANCE</b>		
Site internet :	<b>www.aussac-vadalle.fr</b>		
Courriel :	<b>mairie@aussac-vadalle.fr</b>		
Courriel urgence :	<b>gliot@wanadoo.fr</b>		
Consigne :	Prévenir le secrétariat de la Mairie avant le démarrage des travaux		


Société :	<b>ORANGE DT DICT</b>	Contact :	
Agence :	<b>UI AQUITAINE POLE MDM DICTP0</b>	Tél. :	<b>0558055959</b> Fax : <b>0140874137</b>
Adresse postale :	<b>TSA 50010</b>	Tél. endommagement :	<b>0810300111</b>

Complément :	Tél. urgence :	<b>0558055959</b>
Code postal Commune :	Fax urgence :	
Pays :		<b>FRANCE</b>
Site internet :		<b>www.protys.fr</b>
Courriel :		<b>FT40P0.FTO@demat.protys.fr</b>
Courriel urgence :		<b>FT40P0.FTO@demat.protys.fr</b>
Consigne :		
<div style="border: 1px solid black; padding: 10px; display: flex; justify-content: space-between; align-items: center;"> <p>L'exploitant est en capacité de répondre de façon dématérialisée à votre demande, à condition de recevoir au format électronique le fichier xml et pdf de votre dossier de consultation.</p>  </div>		

**Ouvrage de type :** Canalisations d'eau potable

**Catégorie d'ouvrage :** Non sensible

**Positionnement :** -

Société :	<b>LYONNAISE DES EAUX FRANCE CR GUY</b>	Contact :	
Agence :	<b>ESAT Service réponse</b>	Tél. :	<b>0977408408</b> Fax : <b>0158813902</b>
Adresse postale :	-	Tél. endommagement :	<b>0977401117</b>
Complément :	<b>BP32</b>	Tél. urgence :	<b>0977401117</b>
Code postal Commune :	<b>68250 ROUFFACH Cedex</b>	Fax urgence :	
Pays :	<b>FRANCE</b>		
Site internet :	<b>www.protys.fr</b>		
Courriel :	<b>GUY-97.LDE@demat.protys.fr</b>		
Courriel urgence :			
Consigne :			
<div style="border: 1px solid black; padding: 10px; display: flex; justify-content: space-between; align-items: center;"> <p>L'exploitant est en capacité de répondre de façon dématérialisée à votre demande, à condition de recevoir au format électronique le fichier xml et pdf de votre dossier de consultation.</p>  </div>			



Un seul formulaire DT ou DICT vous est envoyé si les coordonnées des contacts de l'exploitant sont strictement identiques.

---

Vous trouverez ci-dessous, la liste des exploitants de réseaux ayant un ou plusieurs ouvrages souterrains non démantelés arrêtés définitivement et qui sont situés dans ou à proximité de l'emprise des travaux que vous prévoyez de réaliser. Un lien vers les fichiers PDF des réseaux nouvellement abandonnés s'affiche lorsque les exploitants ont fourni un fichier PDF contenant le plan de ces ouvrages.

Cette liste et ces fichiers PDF sont donc établis et fournis sous la seule responsabilité des exploitants de réseaux, l'INERIS ne peut donc pas être responsable au titre de l'utilisation de ces données notamment en cas d'erreur ou d'omission.

N'oubliez pas de renouveler votre DT/DICT si :

- vous n'avez pas commencé vos travaux dans les trois mois à compter de la consultation du téléservice réseaux et canalisations ;
- vous changez la nature et l'emplacement des travaux mentionnés dans votre DICT ;
- vous interrompez vos travaux pendant plus de trois mois ;
- vous réalisez durant plus de six mois des travaux à proximité d'ouvrages sensibles pour la sécurité sans avoir planifié de réunions périodiques avec leurs exploitants dès le démarrage du chantier.

Références réglementaires :

Articles L 554-1 à L 554-5 et R 554-1 à R 554-38 du code de l'environnement