

## Récépissé de DT Récépissé de DICT

Au titre du chapitre IV du titre V du livre V (partie réglementaire) du Code de l'environnement  
et de la section 12 du chapitre IV du titre III du livre V de la 4<sup>ème</sup> partie (partie réglementaire) du Code du travail

### Destinataire

Récépissé de DT  
Récépissé de DICT  
Récépissé de DT/DICT  
conjointe

#### Dénomination :

Complément / Service :

Numéro / Voie :

Lieu-dit / BP :

Code Postal / Commune :

Pays :

### Coordonnées de l'exploitant :

Raison sociale :

Personne à contacter :

Numéro / Voie :

Lieu-dit / BP :

Code Postal / Commune :

Tél. :

Fax :

N° consultation du téléservice :

Référence de l'exploitant :

N° d'affaire du déclarant :

Personne à contacter (déclarant) :

Date de réception de la déclaration :

Commune principale des travaux :

Adresse des travaux prévus :

### Éléments généraux de réponse

Les renseignements que vous avez fournis ne nous permettent pas de vous répondre. La déclaration est à renouveler. Précisez notamment :

Les réseaux/ouvrages que nous exploitons ne sont pas concernés au regard des informations fournies. Distance > à : \_\_\_\_\_ m

Il y a au moins un réseau/ouvrage concerné (voir liste jointe) de catégorie : \_\_\_\_\_ (voir liste des catégories au verso)

### Modification ou extension de nos réseaux / ouvrages

Modification ou extension de réseau/ouvrage envisagée dans un délai inférieur à 3 mois :

Réalisation de modifications en cours sur notre réseau/ouvrage.

Veuillez contacter notre représentant :

Tél. :

NB : Si nous avons connaissance d'une modification du réseau/ouvrage dans le délai maximal de 3 mois à compter de la consultation du téléservice, nous vous en informerons.

### Emplacement de nos réseaux / ouvrages

Plans joints :

Références :

Echelle<sub>(1)</sub> :

Date d'édition<sub>(1)</sub> :

Sensible :

Prof. règl. mini<sub>(1)</sub> :

Matériau réseau<sub>(1)</sub> :

NB : La classe de  
précision A, B ou C  
figure dans les plans.

Réunion sur chantier pour localisation du réseau/ouvrage :

Date retenue d'un commun accord : \_\_\_\_ / \_\_\_\_ / \_\_\_\_ à \_\_\_\_ h \_\_\_\_

ou Prise de RDV à l'initiative du déclarant (date du dernier contact non conclusif : \_\_\_\_ / \_\_\_\_ / \_\_\_\_)

Votre projet doit tenir compte de la servitude protégeant notre ouvrage.

(cas d'un récépissé de DT) Vous devez prévoir des investigations complémentaires à notre charge (hors cas d'exemption prévus dans la réglementation) <sup>(2)</sup>

Des branchements non cartographiés sont présents. Ils sont soit pourvus d'affleurants visibles et rattachés à un réseau principal souterrain identifié dans les plans joints, soit munis de dispositifs automatiques supprimant tout risque en cas d'endommagement <sup>(2)</sup>

(1): facultatif si l'information est fournie sur le plan joint (2): pour les tronçons et branchements non cartographiés en classe A, prévoir des clauses techniques et financières particulières dans le marché

### Recommandations de sécurité

Les recommandations techniques générales en fonction des réseaux et des techniques de travaux prévues sont consultables sur [www.reseaux-et-canalisation.gouv.fr](http://www.reseaux-et-canalisation.gouv.fr)

Les recommandations techniques spécifiques suivantes sont à appliquer, en fonction des risques liés à l'utilisation des techniques de travaux employées :

Rubriques du guide technique relatives à des ouvrages ou travaux spécifiques :

Pour les exploitants de lignes électriques : si la distance d'approche a été précisée, la mise hors tension est : possible impossible

Mesures de sécurité à mettre en œuvre :

### Dispositifs importants pour la sécurité :

### Cas de dégradation d'un de nos ouvrages

En cas de dégradation d'un de nos ouvrages, contactez nos services au numéro de téléphone suivant : \_\_\_\_\_

Pour toute anomalie susceptible de mettre en cause la sécurité au cours du déroulement du chantier, prévenir le service départemental d'incendie et de secours (par défaut le 18 ou le 112) : \_\_\_\_\_

### Responsable du dossier

Nom : \_\_\_\_\_

Désignation du service : \_\_\_\_\_

Tél. : \_\_\_\_\_

### Signature de l'exploitant ou de son représentant

Nom du signataire : \_\_\_\_\_

Signature : \_\_\_\_\_















Date : \_\_\_\_ / \_\_\_\_ / \_\_\_\_ Nombre de pièces jointes, y compris les plans : \_\_\_\_

## SDEG 16

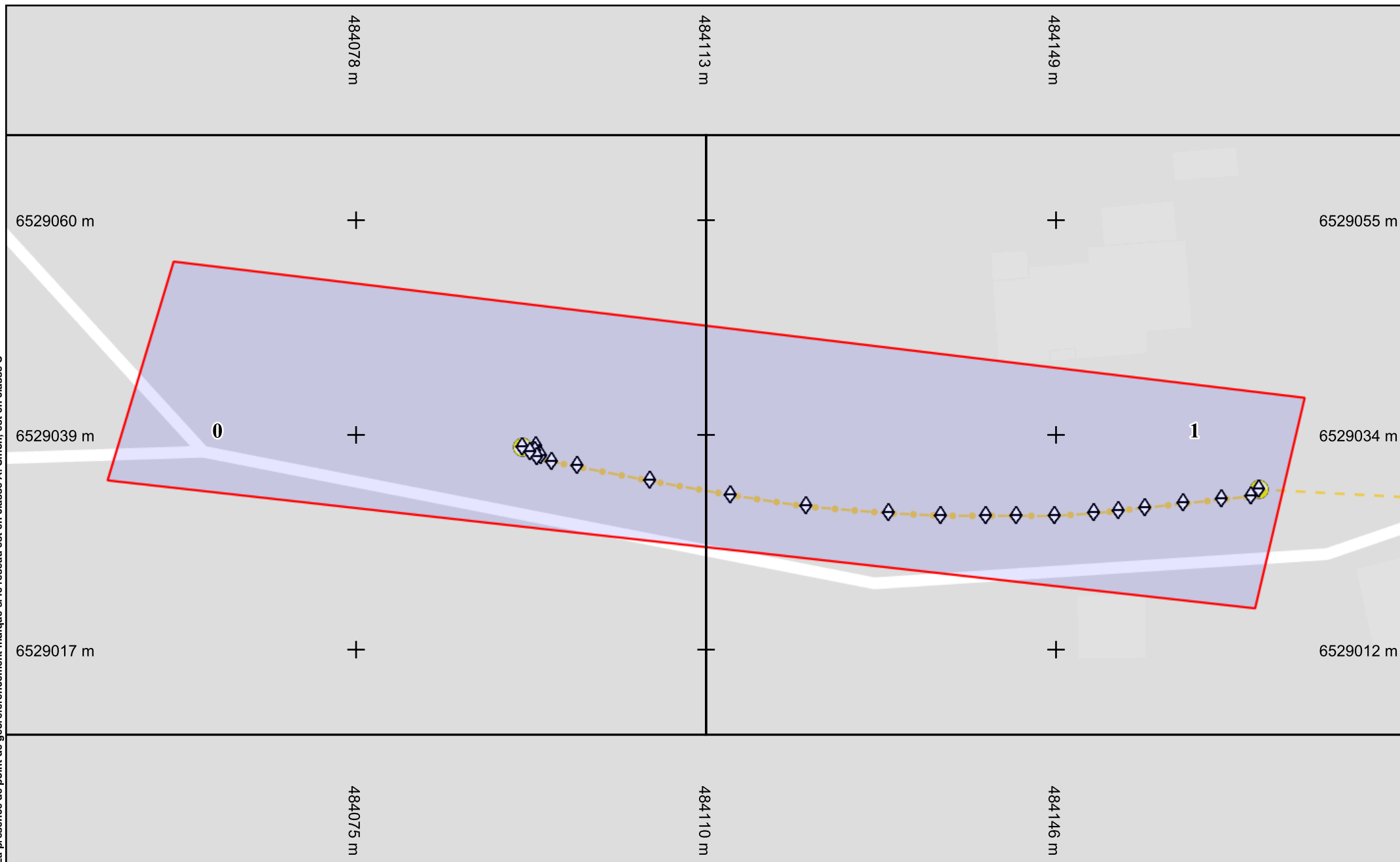
308, rue de Basseau  
16021 ANGOULEME Cedex  
Téléphone : 05 45 67 35 00  
Télécopie : 05 45 67 35 20  
E-mail : sdeg16@sdeg16.fr  
Site internet : www.sdeg16.fr



## SDEG 16 – Légende

	Cable EP - défaut		Points lumineux
	Cable EP Aerien		Eclairage routier
	Câble EP Aérien en concession		Eclairage sportif
	Câble EP Aérien hors concession		Mise en lumiere
	Cable EP Souterrain		Eclairage autonome
	Cable EP souterrain abandonne		
	massif_abandonne		coffret_eclairage
	Point de levé		

La présence de point de géoréférencement indique si le réseau est en classe A. Sinon, est en classe C



**Légende :**  
**Voir page annexe**

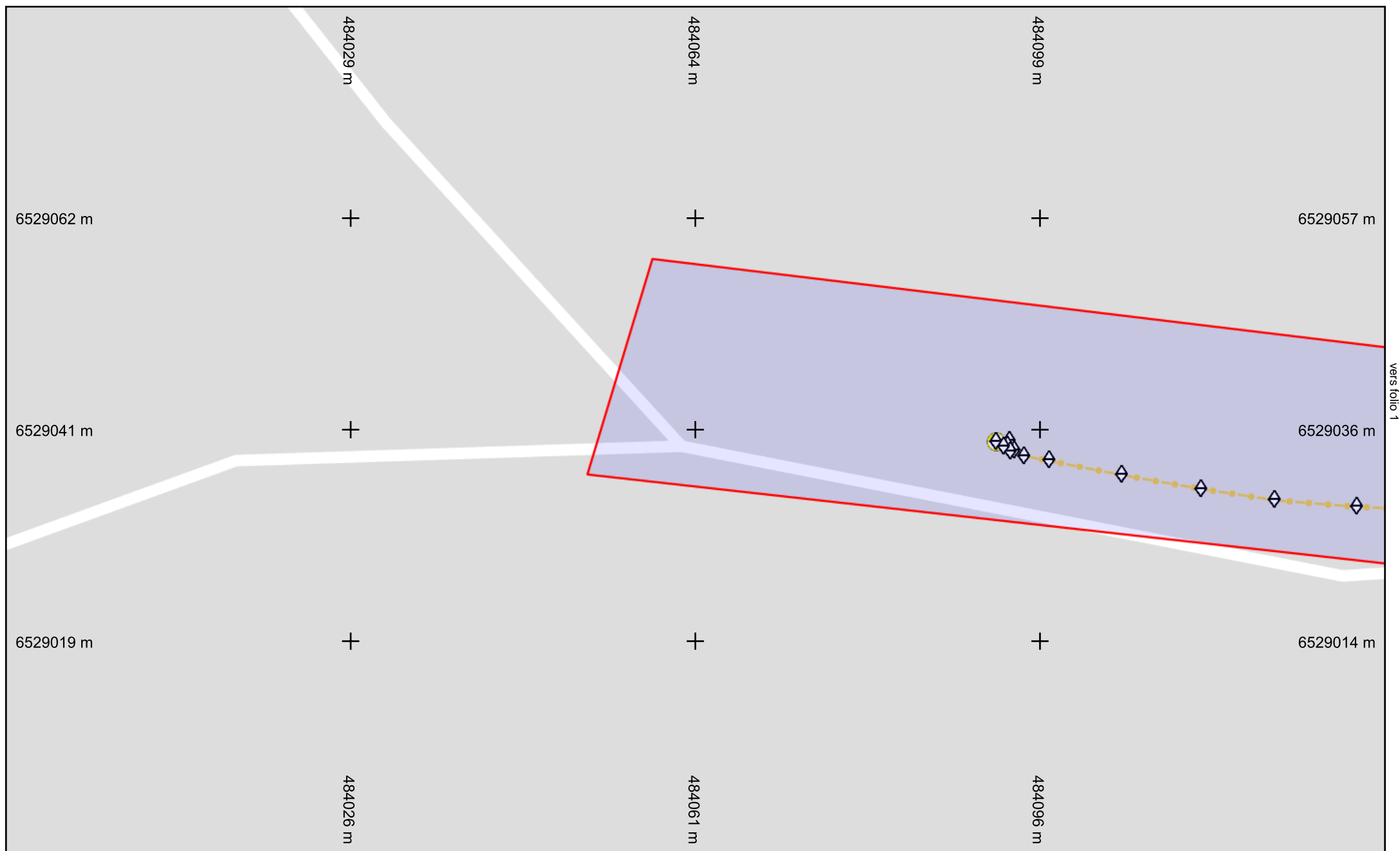
Échelle : 1:500 --- Plan généré le : 09/09/2021 - 13:12:27  
Numéro de consultation : 2021090901018THX  
Adresse : rue du prieuré Ravaud, 16560 Aussac-Vadalle  
Plan d'ensemble - Format d'impression : A4 Paysage

0 2 4 6 10m



Catégorie réseau : EL

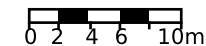
Carroyage : RGF93/Lambert 93 - EPSG:2154



**Légende :**  
**Voir page annexe**

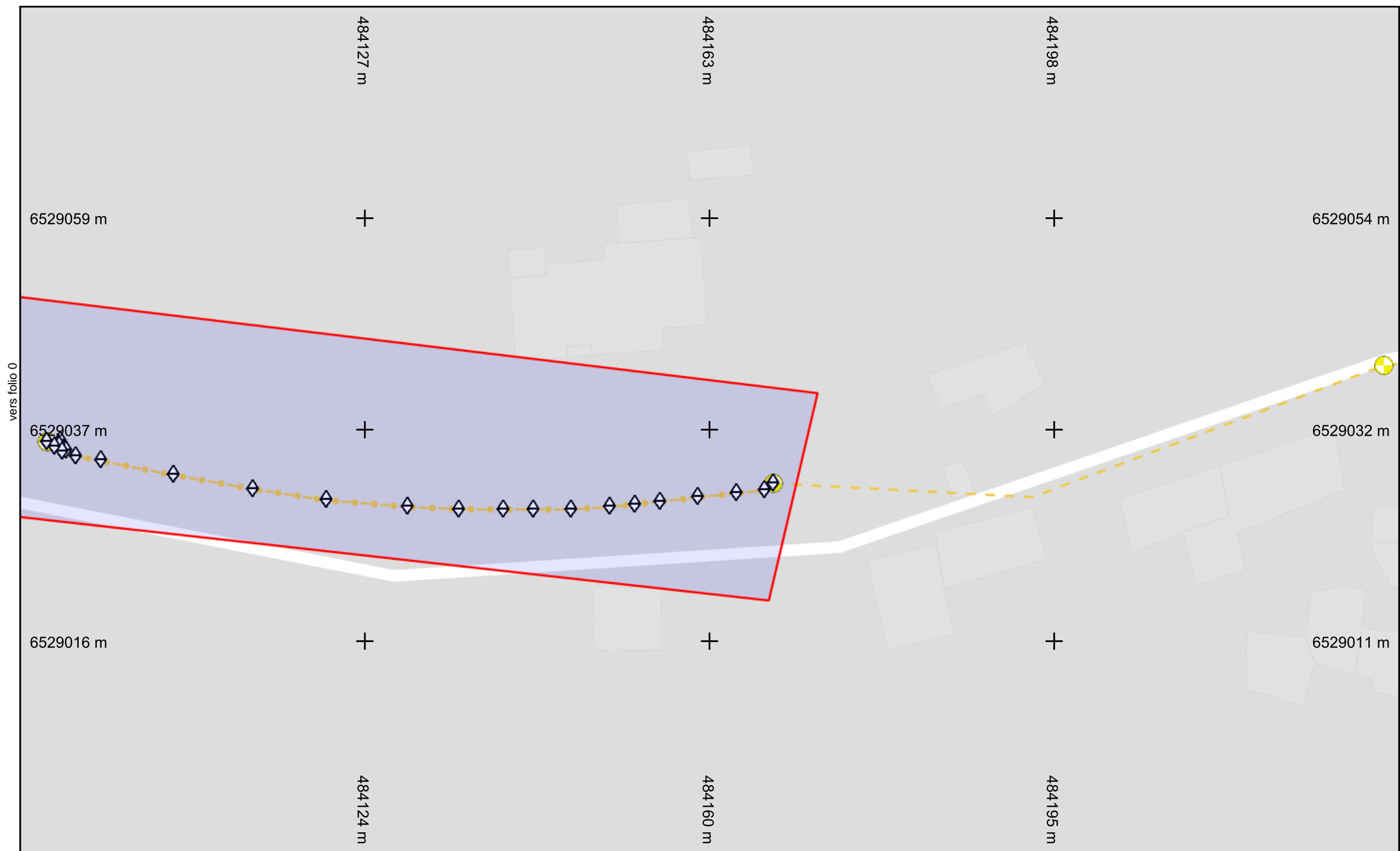
Folio n° : 0

Échelle : 1:500 --- Plan généré le : 09/09/2021 - 13:12:27  
 Numéro de consultation : 2021090901018THX  
 Adresse : rue du prieuré Ravaud, 16560 Aussac-Vadalle  
 Format d'impression : A4 Paysage



Catégorie réseau : EL

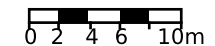
Carroyage : RGF93/Lambert 93 - EPSG:2154



**Légende :**  
**Voir page annexe**

Folio n° : 1

Échelle : 1:500 --- Plan généré le : 09/09/2021 - 13:12:27  
Numéro de consultation : 2021090901018THX  
Adresse : rue du prieuré Ravaud, 16560 Aussac-Vadalle  
Format d'impression : A4 Paysage



Catégorie réseau : EL

Carroyage : RGF93/Lambert 93 - EPSG:2154